ROWEROWE ŚWIĘTOKRZYSKIE

propozycje tras i wycieczek rowerowych

Wersja elektroniczna przewodnika „Rowerowe Świętokrzyskie" do pobrania dostępna jest na stronie **www.swietokrzyskie.pro/category/rowerowe-swietokrzyskie/**

Teksty: Magdalena Kędzierska, Piotr Banaszkiewicz, Roman Trzmielewski

Redakcja map: Piotr Banaszkiewicz

Zdjęcia: Piotr Banaszkiewicz, Magdalena Kędzierska, Roman Trzmielewski, Sławomir Rakowski, MTB Cross Maraton, Krzysztof Pęczalski, archiwum Urzędu, Marszałkowskiego Województwa Świętokrzyskiego

Koordynacja oraz propozycje tras i wycieczek rowerowych: Sylwia Skuta

Realizacja:
Wydawnictwo Compass
ul. Podchorążych 3, 30-084 Kraków
tel. 12 626 14 36
www.compass.krakow.pl

Wydawca publikacji:
Urząd Marszałkowski Województwa Świętokrzyskiego
Al. IX Wieków Kielc 3, 25-516 Kielce
tel. 41 342 15 30
www.swietokrzyskie.pro

Opracowanie graficzne, skład i druk:
S-PRINT s.c.
www.s-print.com.pl

Rok wydania 2020

PUBLIKACJA BEZPŁATNA

ROWEROWE ŚWIĘTOKRZYSKIE

propozycje tras i wycieczek
rowerowych

Spis treści

Mapa poglądowa

Wstęp

Trasy rodzinne

1. Ścieżka rowerowa w Busku-Zdroju przez Las Winiarski 7
2. „Bałtowski szlak rowerowy" – szlak żółty 10
3. „Sandomierskie Krajobrazy" – szlak niebieski 13
4. Przyrodniczo-kulturowa ścieżka edukacyjna „Śladami kolejki wąskotorowej" przez Świętokrzyski Park Narodowy 18
5. Wzdłuż trasy Ciuchci Expres Ponidzie 22
6. Wokół zalewu w Cedzynie 26
7. Ścieżka rowerowa przez Kielce 28

Trasy rekreacyjne

8. Rowerowa pętla Gminy Brody 32
9. Leśne Dukty w okolicach Starachowic 36
10. Szlak wokół Ostrowca Świętokrzyskiego im. Mieczysława Radwana 40
11. Wokół Strawczyna 44
12. Trasa: Opatów – Sandomierz 48
13. Trasa: Lekszyce – Kazimierza Wielka – Wiślica (fragment Eurovelo 11) 52
14. Trasa: Kielce – Daleszyce – Widełki – Łukawa 57
15. Trasa: Nagłowice – Moskorzew – Radków – Nagłowice 60
16. Dookoła Końskich – szlak czerwony 64
17. Pętla Rakowska – szlak czerwony 69

Trasy długodystansowe

18. Śladami zabytków techniki Doliny Kamiennej 72
19. Wokół Łysogór 78
20. Pętla Chęcińsko-Piekoszowska – szlak czerwony 82
21. Madonny Ponidzia – szlak zielony 86
22. Wschodni Szlak Rowerowy Green Velo 92

Trasy wyczynowe

23. Trasa MTB w okolicach Daleszyc 106
24. Trasa MTB przez Pasma Zelejowskie i Zgórskie 108
25. Wyczynowy szlak rowerowy wokół Pierścienicy w Kielcach 111

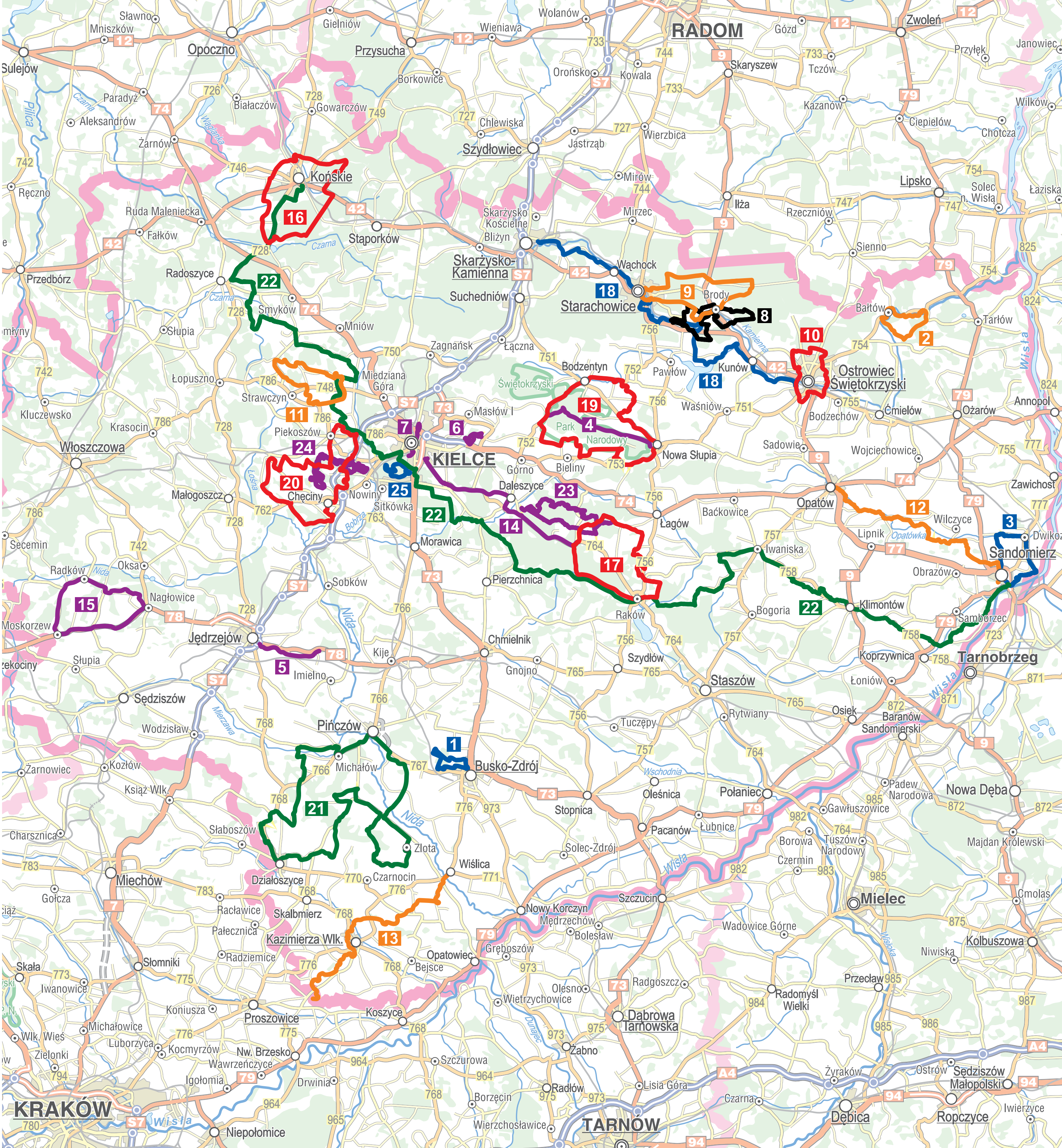

RADOM
Sławno
Mniszków
Sulejów
Opoczno
Gielniów
Przysucha
Wieniawa
Wolanów
Gózd
Zwoleń
Janowiec
Przyłęk
Skaryszew
Tczów
Kowala
Orońsko
Borkowice
Paradyż
Aleksandrów
Białaczów
Gowarczów
Kazanów
Wilków
Ciepielów
Chotcza
Chlewiska
Szydłowiec
Jastrząb
Wierzbica
Żarnów
Mirów
Lipsko
Solec n. Wisłą
Łaziska
Ręczno
Końskie
Ruda Maleniecka
Fałków
Stąporków
Skarżysko Kościelne
Bliżyn
Mirzec
Iłża
Rzeczniów
Sienno
Przedbórz
Radoszyce
Skarżysko-Kamienna
Wąchock
Starachowice
Brody
Bałtów
Tarłów
Suchedniów
Smyków
Mniów
Słupia
Zagnańsk
Łączna
Kunów
Pawłów
Ostrowiec Świętokrzyski
Bodzentyn
Łopuszno
Strawczyn
Miedziana Góra
Świętokrzyski
Park Narodowy
Kluczewsko
Krasocin
Piekoszów
Masłów I
Waśniów
Bodzechów
Ćmielów
Ożarów
Annopol
Włoszczowa
Chęciny
Nowiny
Sitkówka
KIELCE
Górno
Bieliny
Daleszyce
Nowa Słupia
Sadowie
Wojciechowice
Zawichost
Małogoszcz
Łagów
Baćkowice
Opatów
Wilczyce
Lipnik
Opatówka
Secemin
Morawica
Iwaniska
Dwikozy
Sandomierz
Obrazów
Radków
Oksa
Sobków
Pierzchnica
Raków
Bogoria
Klimontów
Samborzec
Nagłowice
Moskorzew
Jędrzejów
Kije
Chmielnik
Szydłów
Koprzywnica
Tarnobrzeg
Słupia
Imielno
Gnojno
Staszów
Łoniów
Sędziszów
Wodzisław
Pińczów
Tuczępy
Rytwiany
Osiek
Baranów Sandomierski
Michałów
Busko-Zdrój
Żarnowiec
Kozłów
Książ Wlk.
Stopnica
Oleśnica
Połaniec
Padew Narodowa
Nowa Dęba
Gawłuszowice
Charsznica
Słaboszów
Złota
Pacanów
Łubnice
Borowa
Tuszów Narodowy
Majdan Królewski
Solec-Zdrój
Czermin
Miechów
Działoszyce
Czarnocin
Wiślica
Szczucin
Mielec
Gołcza
Racławice
Skalbmierz
Nowy Korczyn
Mędrzechów
Bolesław
Wadowice Górne
Cmolas
Pałecznica
Kazimierza Wlk.
Opatowiec
Bejsce
Grębośzów
Niwiska
Kolbuszowa
Skała
Słomniki
Radziemice
Radgoszcz
Przecław
Iwanowice
Olesno
Radomyśl Wielki
Koniusza
Proszowice
Wietrzychowice
Koszyce
Dąbrowa Tarnowska
Michałowice
Wlk. Wieś
Luborzyca
Kocmyrzów
Nw. Brzesko
Wawrzeńczyce
Żabno
Zielonki
Szczurowa
Igołomia
Drwinia
Radłów
Lisia Góra
Żyraków
Ostrów
Sędziszów Małopolski
Czarna
Dębica
Ropczyce
Iwierzyce
KRAKÓW
Niepołomice
Borzęcin
Wierzchosławice
TARNÓW
Wisła
Nida
Pilica
Czarna
Kamienna
Bobrza
Łośna
Mierzawa
Dunajec
Wisłoka
Wschodnia

Wstęp

Przewodnik „Rowerowe Świętokrzyskie" zawiera propozycję 25 wycieczek i tras rowerowych dostosowanych do różnego typu rowerzystów. Znajdziemy w nim 7 krótkich i łatwych tras przeznaczonych dla rodzin z dziećmi oraz seniorów, 10 propozycji wycieczek rekreacyjnych o wyższym stopniu trudności i trochę dłuższych, 5 tras długodystansowych skierowanych do zaawansowanych rowerzystów, a także 3 trasy MTB biegnące przez wymagające obszary leśne Gór Świętokrzyskich z licznymi podjazdami i zjazdami. W większości przypadków trasy te biegną dobrze oznakowanymi szlakami rowerowymi, jednak dla wygody i bezpieczeństwa zachęcamy do pobrania na urządzenie mobilne (np. telefon) śladu GPX umieszczonego pod kodem QR znajdującym się przy każdej trasie.

Poruszając się zaproponowanymi trasami możemy dotrzeć na rowerze do najciekawszych miejsc województwa świętokrzyskiego. Prowadzą one zarówno przez najcenniejsze obszary przyrodnicze regionu np. Świętokrzyski Park Narodowy jak i urokliwe miasta i miasteczka z dobrze zachowanymi zabytkami (Kielce, Sandomierz, Bodzentyn, Wiślica, Pińczów i wiele innych).

Każda z opisanych w przewodniku tras i wycieczek rowerowych zawiera szereg informacji praktycznych przydatnych przed oraz w trakcie podróży. Pozwolą one ocenić zarówno trudność trasy jak i jej atrakcyjność oraz zaplanować noclegi, wypożyczenie rowerów czy postój na posiłek. W związku z tym warto zapoznać się ze znaczeniem użytych w wydawnictwie piktogramów i skrótów oraz przeczytać krótkie informacje o przebiegu i atrakcjach na trasie.

Znaczenie piktogramów i skrótów:

MPR – Miejsce Przyjazne Rowerzyście

W przewodniku „Rowerowe Świętokrzyskie" znalazła się tylko niewielka część szlaków rowerowych jakie istnieją w województwie świętokrzyskim. Możliwości zwiedzania regionu na rowerze jest dużo więcej. Pozostałe szlaki i propozycje wycieczek rowerowych znajdziemy m.in. na www.swietokrzyskie.travel oraz www.greenvelo.pl.

1 Ścieżka rowerowa w Busku-Zdroju przez Las Winiarski

Pobierz ślad GPX

Krótka, niespełna piętnastokilometrowa ścieżka rowerowa w formie pętli rozpoczyna się i kończy w Busku-Zdroju. Prowadzi przez malownicze polno-leśne tereny Szanieckiego, Nadnidziańskiego i Solecko-Pacanowskiego Obszaru Chronionego Krajobrazu. Jej głównym atutem jest oddalenie od ruchliwych dróg, przez co polecana jest rodzinom z dziećmi. Po drodze napotkamy kilka wiat służących jako miejsca odpoczynku oraz dwa pomniki przyrody – sosna na szczudłach w Wełeczu oraz trzy dęby w Kamedułach.

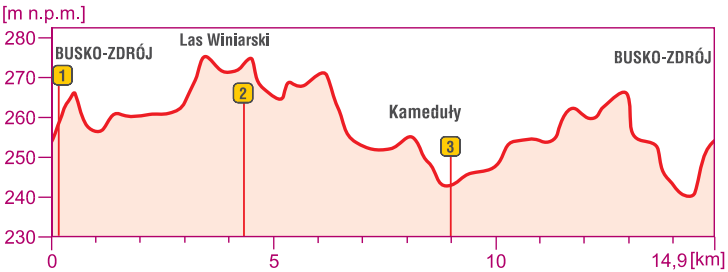

Przebieg trasy Busko-Zdrój (0,0 km) – Las Winiarski (4,3 km) – Kameduły (8,8 km) – Busko-Zdrój (14,9 km)

Dojazd i początek trasy Początek szlaku znajduje się na parkingu zlokalizowanym przy cmentarzu w Busku-Zdroju, u zbiegu ulic Langiewicza i Szanieckiej.

14,9 km

2 h
ze zwiedzaniem 5 h

turystyczny, crossowy, szosowy

35% drogi asfaltowe publiczne

65% drogi rowerowe asfaltowe

180 m

trasa łatwa

oznakowanie wystarczające
niebieski szlak rowerowy

Opis techniczny

Rozpoczynając wycieczkę z parkingu przy cmentarzu, kierujemy się ulicą Langiewicza na zachód **1.** Po drodze mijamy dawny cmentarz choleryczny. Dalej trasa prowadzi specjalnie wydzieloną ścieżką rowerową, najpierw wśród pól, a po dojeździe do wiaty rozpoczyna się odcinek leśny. Tutaj możemy wybrać jeden z dwóch wariantów przejazdu. Skręcając w lewo pojedziemy nieco dłuższą drogą, ale zobaczyć możemy pomnik przyrody – sosnę na szczudłach **2.** W tym celu, przy kolejnej wiacie, należy

kierować się za znakami niebieskiego szlaku pieszego. Do sosny prowadzi leśna ścieżka w dół. Rower możemy zostawić przy wiacie i dojść do niej pieszo. Po około 300 m ujrzymy jedną z większych osobliwości przyrodniczych Ponidzia. Dalej kontynuujemy jazdę przyjemną ścieżką rowerową aż do wsi Kameduły **3**. Po pokonaniu krótkiego odcinka lokalnymi drogami (warto zwrócić uwagę na pomnik przyrody – trzy dęby w Kamedułach) ponownie wracamy na drogę rowerową i jedziemy do Buska-Zdroju. Tuż przed wjazdem do miasta spotkamy jeszcze jedną wiatę wypoczynkową.

Atrakcje na trasie:

1. Zespół uzdrowiskowy Buska-Zdroju

Część uzdrowiskowa położona jest w południowej części miasta w obrębie XIX-wiecznego Parku Zdrojowego. Zobaczyć tu można klasycystyczny budynek Łazienek, będący wizytówką uzdrowiska. Obecnie mieści się w nim Sanatorium „Marconi" z pijalnią wód oraz piękną salą koncertową. W parku znajduje się również zdrojowa kaplica św. Anny z XIX w. oraz imponujących rozmiarów tężnia solankowa. Na ulicy 1 Maja – zdrojowym deptaku – kilka interesujących willi, w większości z początku XX w. W pobliżu rynku znajdują się malowniczo położony drewniany kościółek cmentarny św. Leonarda z końca XVII w. oraz ponorbertański zespół klasztorny.

2. Pomnik przyrody – sosna na szczudłach

Wiekowa sosna pospolita z fantazyjnie ukształtowanym systemem korzeniowym, osiągającym wysokość aż 3 metrów! Ten niecodzienny wygląd zawdzięcza obniżeniu poziomu terenu, do czego przyczynił się człowiek poprzez eksploatację piasku. Dalszą „pracę" wykonała woda i wiatr.

3. Dziecięca Kraina Quadów w Kamedułach

Atrakcyjne miejsce dla dzieci z profesjonalnym torem quadowym, placem zabaw, ścianką wspinaczkową, labiryntem, dmuchańcami i innymi atrakcjami. Można tu również zagrać w paintball, a także odpocząć w altanie. *Kameduły 38, tel. 693 214 099, www.dzieciecakrainaquadow.pl*

Informacja Turystyczna

Centrum Informacji Turystycznej w Busku-Zdroju
Buskie Samorządowe Centrum Kultury, Al. A. Mickiewicza 22, tel. 41 370 10 22

Sklepy i serwisy rowerowe

Busko-Zdrój:

PH Mieleniewscy s.c., ul. Bohaterów Warszawy 104, tel. 41 378 21 72

VeloBike – sklep, serwis, wypożyczalnia rowerów elektrycznych
ul. Bohaterów Warszawy 31, tel. 503 301 500

Sklep, naprawa rowerów Borówka L., ul. Grunwaldzka 2, tel. 41 378 32 42

Wypożyczalnie rowerów

Busko-Zdrój:

VeloBike, ul. Bohaterów Warszawy 31, tel. 503 301 500

Uzdrowisko Busko-Zdrój – budynek portierni Wytwórni Wód Mineralnych Buskowianka, ul. Gen. F. Rzewuskiego, tel. 41 370 32 81

Gastronomia

Busko-Zdrój:

Zakąski i napitki, ul. L. Waryńskiego 1

Cynamonowa, al. A. Mickiewicza 22

Słoneczne Bistro, ul. Armii Krajowej 1

Smaki Ponidzia, ul. 1 Maja 13

Picburger, ul. W. Witosa 2

Grand, ul. T. Kościuszki 60

Strefa Dobrego Smaku, ul. St. Batorego 12

Pizzeria Sara, ul. Wojska Polskiego 8

Noclegi

Busko-Zdrój:

Baza noclegowa w Busku-Zdroju jest niezwykle bogata i zróżnicowana. Polecamy skorzystanie z wyszukiwarki noclegów na portalu: **www.swietokrzyskie.travel**.

2 „Bałtowski szlak rowerowy” – szlak żółty

Pobierz ślad GPX

Krótka rekreacyjna trasa w formie pętli w okolicach Bałtowa to propozycja na rodzinną wycieczkę. W całości prowadzi ona po drogach asfaltowych o małym natężeniu ruchu oraz po drodze rowerowej wzdłuż drogi wojewódzkiej. Główne atrakcje tej trasy znajdują się w Bałtowie. Są to: Bałtowski Kompleks Turystyczny, kościół oraz pałac otoczony parkiem.

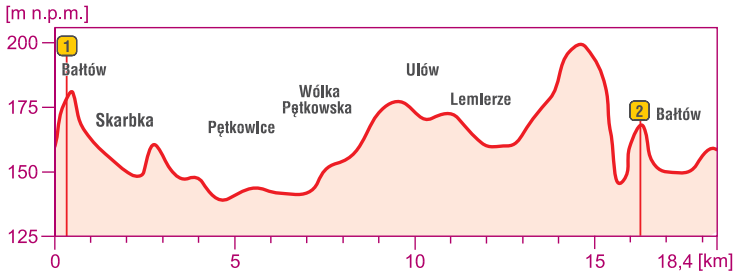

Przebieg trasy Bałtów (0,0 km) – Skarbka (2,2 km) – Pętkowice (5,5 km) – Wólka Pętkowska (7,4 km) – Ulów (10,2 km) – Lemierze (11,5 km) – Bałtów (18,4 km)

Dojazd i początek trasy Wycieczkę rozpoczynamy w Bałtowie przy wjeździe do Bałtowskiego Kompleksu Turystycznego 1 (skrzyżowanie drogi wojewódzkiej z ul. Zarzecze). Samochód możemy zaparkować na jednym z parkingów kompleksu.

18,4 km

2 h
ze zwiedzaniem 6 h

turystyczny, crossowy, szosowy

76% drogi asfaltowe publiczne
24% drogi rowerowe asfaltowe

300 m

trasa łatwa

oznakowanie wystarczające
żółty szlak rowerowy

Opis techniczny

Wjeżdżamy na drogę rowerową, która prowadzi wzdłuż drogi wojewódzkiej nr 754. Początkowy, kilkukilometrowy odcinek trasy wiedzie wzdłuż rzeki Kamiennej. W miejscowości Skarbka przejeżdżamy w pobliżu parku linowego, utworzonego na terenie dawnego kamieniołomu. Zjeżdżamy w prawo z drogi rowerowej. Wąski asfalt prowadzi na drugi brzeg rzeki Kamiennej. W Pętkowicach wracamy na lewy brzeg rzeki i do głównej drogi. W Pętkowicach-Kolonii przejeżdżamy obok stawu i kościoła, gdzie możemy zrobić sobie krótki odpoczynek. W Wólce Pętkowskiej na rondzie drugi zjazd. Lekki podjazd przez las. Mijamy wsie Ulów i Lemierze. Ponownie podjazd i zjazd. Przejeżdżamy przez rezerwat Ulów. Przy drodze znajduje się wiata wypoczynkowa oraz budynek dawnej gorzelni. Za mostem skręcamy w prawo. Jesteśmy już w Bałtowie. Jedziemy drogą rowerową wzdłuż drogi wojewódzkiej nad rzeką Kamienną. Z lewej widoczna wysoka skarpa z parkiem, pałacem oraz kaplicą. Nieco dalej mijamy kościół **2.** Wycieczkę kończymy przy wjeździe do Bałtowskiego Kompleksu Turystycznego.

Atrakcje na trasie:

1. Bałtowski Kompleks Turystyczny

Budowa JuraParku miała związek z odkryciem na tym terenie śladów dinozaurów. Wśród licznych atrakcji Kompleksu znajdują się m.in.: ścieżka dydaktyczna z modelami dinozaurów, Gondwana z interaktywnymi zabawami, Oceanarium, Zwierzyniec Bałtowski z Zoo Safari, Park Miniatur „Polska w miniaturze", Żydowski Jar, Sabatówka, Muzeum Jurajskie, Stary Młyn, wesołe miasteczko i rollercoaster. Zimą można tu poszusować na stoku narciarskim oraz odwiedzić Wioskę św. Mikołaja. *Bałtów 8a, tel. 41 310 10 13, www.juraparkbaltow.pl*

2. Kościół pw. Matki Boskiej Bolesnej w Bałtowie

Świątynia powstała w 1694 r., a na początku XX w. przeszła gruntowny remont. Wnętrze zdobią malowidła autorstwa Franciszka Woronia, ucznia Jana Matejki.

Informacja Turystyczna

Bałtowski Kompleks Turystyczny
Bałtów 8a, 27-423 Bałtów, tel. 41 310 10 13, www.juraparkbaltow.pl

Wypożyczalnie rowerów

Bałtowski Kompleks Turystyczny,
Bałtów 8a (budynek wypożyczalni sprzętu narciarskiego), tel. 41 310 10 13, 533 979 221

Gastronomia

Bałtów:
Bałtowski Zapiecek, Bałtów 169a
Zajazd pod Czarcią Stopką, Bałtów 12
Zajazd pod Jarem, Bałtów 27
Bary i restauracje na terenie Bałtowskiego Kompleksu Turystycznego

Noclegi

Zajazd pod Jarem, Bałtów 27, 27-423 Bałtów, tel. 510 265 937, 506 111 890, zajazdpodjarem.pl
Przystocze, Bałtów 8a, 27-423 Bałtów, tel. 510 263 896, www.szwajcariabaltowska.pl

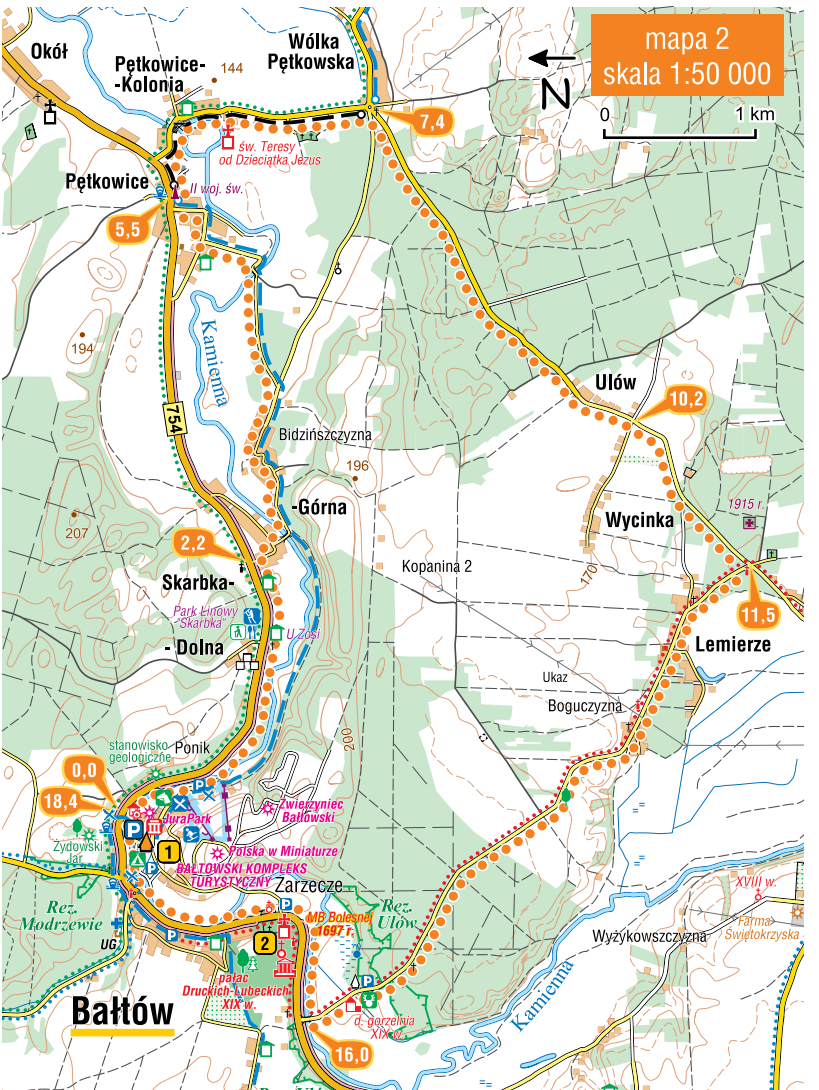

3 „Sandomierskie Krajobrazy” – szlak niebieski

Pobierz ślad GPX

Krótka rekreacyjna trasa w formie pętli prowadzi z Sandomierza na północ przez Dwikozy i Góry Pieprzowe. Pojedziemy głównie drogami asfaltowymi o niewielkim natężeniu ruchu, wśród malowniczych sadów, łąk i pól. Po drodze atrakcyjne widoki z Gór Pieprzowych na Sandomierz i dolinę Wisły. Ponadto atrakcjami na trasie będą zabytki Sandomierza, a w północnej części – ruiny kaplicy św. Rocha. Pomiędzy Nowymi Kicharami a Dwikozami trasa wiedzie doliną Opatówki. Ze względu na dosyć słabe oznakowanie szlaku, warto posiłkować się mapą lub śladem GPS.

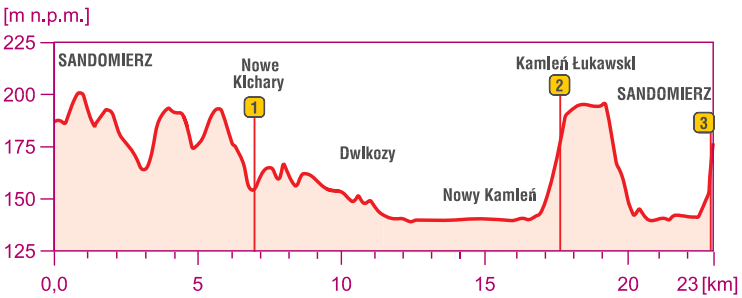

Przebieg trasy

Sandomierz, ul. St. Żeromskiego (0,0 km) – Rzeczyca Sucha (4,4 km) – Nowe Kichary (6,8 km) – Dwikozy (11,2 km) – Mściów (14,7 km) – Kamień Łukawski (18,5) – Sandomierz, ul. Browarna (23,0 km)

Dojazd i początek trasy

Szlak zaczyna się w centrum Sandomierza, przy ul. St. Żeromskiego, a jego koniec zlokalizowany jest w pobliżu, przy ul. Browarnej. Stąd trasę należy potraktować jako pętlę. W centrum Sandomierza znajdują się liczne płatne parkingi. Jeden z nich odnaleźć można przy początku szlaku. Bezpłatnie zaparkować można u zbiegu ulic: Rybitwy i Al. Jana Pawła II. Do Sandomierza dojedziemy pociągiem (tylko w weekendy w sezonie).

23 km

2 h
ze zwiedzaniem 5 h

crossowy, turystyczny

88% drogi asfaltowe
7% drogi szutrowe
5% drogi gruntowe

380 m

trasa łatwa

oznakowanie słabe
niebieski szlak rowerowy

Opis techniczny

Szlak wyprowadza nas z centrum miasta ulicą St. Żeromskiego. Kierujemy się na północ, przekraczamy DK nr 79 i przez pagórkowate tereny Wyżyny Sandomierskiej docieramy do Nowych Kichar. Po drodze przyjdzie nam pokonać kilka krótkich odcinków po drogach szutrowych i gruntowych. Przed wjazdem do wsi, po lewej stronie, dojrzeć można stojącą wśród pól zabytkową kolumnę. To jedna z tzw. latarni chocimskich, która prawdopodobnie miała kiedyś wskazywać drogę wędrowcom.

W Nowych Kicharach zobaczymy ruiny kaplicy św. Rocha **1.** Wjeżdżamy w dolinę rzeki Opatówki. Tutaj szlak zakręca i kieruje się na wschód, wzdłuż rzeki, do Dwikoz. Po drodze naszą uwagę zwróci interesująca budowa geologiczna terenu, dobrze widoczna w tutejszych kamieniołomach i na skarpach. Ciekawostką będą piwnice wydrążone w lessowym podłożu, należące do Winnicy Sandomierskiej. Samą winnicę można zwiedzać. Prowadzona jest tu degustacja i sprzedaż win. Przejeżdżamy przez Dwikozy, które znane są z Zakładów Przemysłu Owocowo-Warzywnego „Dwikozy". Mało kto wie natomiast, że tutaj urodził się znany polski pisarz, Wiesław Myśliwski. Stąd kierujemy się już na południe, w stronę Gór Pieprzowych. Po drodze mijamy wsie Mścików i Kamień Łukawski. W tym drugim warto odbić 500 m od szlaku w lewo, na punkt widokowy z ławkami, skąd zobaczymy rozległą panoramę na okolicę **2.** Stąd już niedaleko do Sandomierza. Szlak kończy się przy ul. Browarnej na Starym Mieście **3.**

Atrakcje na trasie:

1. Ruiny kaplicy pw. św. Rocha i św. Jacka w Nowych Kicharach

Tajemnicze ruiny są pozostałością po dworze obronnym stojącym w tym miejscu już w XVII w. Był on w posiadaniu m.in. Benedyktynek z Sandomierza. W zachowanej do dziś baszcie urządzono kaplicę. Mimo poważnych zniszczeń z czasów wojny nadal możemy obejrzeć tu resztki malowideł.

2. Rezerwat przyrody Góry Pieprzowe

Góry wzięły swoją nazwę od liczących niemal 500 mln lat skał kambryjskich, które pod wpływem zmiennych czynników atmosferycznych utleniły się i skruszyły, wyglądem przypominając pieprz. Osobliwością tego obszaru są unikalne w skali europejskiej skupiska dzikiej róży, która występuje aż w 15 gatunkach. Góry Pieprzowe to atrakcyjny punkt widokowy na Sandomierz, dolinę Wisły, południową krawędź Wyżyny Lubelskiej oraz Nizinę Sandomierską.

3. Sandomierz

To jedno z najstarszych, a przy tym najpiękniejszych miast w Polsce. Zachował się tu pierwotny XIV-wieczny układ urbanistyczny, w obrębie którego znajduje się liczna grupa zabytków i muzeów. Zwiedzanie warto rozpocząć na rynku, nad którym dominuje bryła ratusza z przełomu XIV i XV w. Otaczają go bogato zdobione kamienice, a pod jego płytą funkcjonuje Podziemna Trasa Turystyczna. Prawdziwą perłą historii jest późnoromański kościół św. Jakuba, wzniesiony w 1226 r. – jedna z najstarszych ceglanych świątyń w Polsce. Z fundacji Kazimierza Wielkiego powstały: gotycka Katedra pw. Narodzenia NMP (1360 r.) oraz Zamek Królewski. Obecnie mieści się w nim Muzeum Okręgowe. Cennymi zabytkami są również: Dom Długosza z 1476 r. (obecnie Muzeum Diecezjalne), Brama Opatowska z XV w., Ucho Igielne (Furta Dominikańska). W jednej z kamienic na rynku obejrzymy unikalną wystawę „Świat Ojca Mateusza". Nad miastem góruje, pięknie oświetlone nocą, Collegium Gostomianum – budynek jednej z najstarszych w Polsce szkół średnich, założonej w 1602 r. *Muzeum Okręgowe (MPR), ul. Zamkowa 12, tel. 15 644 57 57, www.zamek-sandomierz.pl; Muzeum Diecezjalne, ul. Długosza 9, tel. 15 833 26 70, www.domdlugosza.sandomierz.org; Wystawa „Świat Ojca Mateusza", ul. Rynek 5, tel. 534 883 883, swiatojcamateusza.pl*

Informacja Turystyczna

Centrum Informacji Turystycznej w Sandomierzu (MPR)
Rynek 20, 27-600 Sandomierz, tel. 15 644 61 05, www.sandomierz.travel

Punkt Informacji Turystycznej Oddział PTTK
Rynek 12, 27-600 Sandomierz, tel. 15 832 23 05, 15 832 26 82, www.pttk-sandomierz.pl

Gastronomia

Sandomierz:

Restauracja Pod Ciżemką (MPR), Rynek 27, tel. 15 83 20 550, www.hotelcizemka.pl

Pizzeria Zielony Domek, ul. J. Słowackiego 2

Bistro Podwale, Podwale Dolne 8a

Restauracja Mariano, ul. R. Kosały 5

2 Okna, Rynek 58

Kosa Ostra, ul. Opatowska 2

Dwikozy:

Gościniec Ceglane Kąty, ul. Spółdzielcza 1

Pizzeria Maricella, ul. Sandomierska 102

Dwór Dwikozy, ul. Spółdzielcza 12

Noclegi

Sandomierz:

Dom wycieczkowy Turysta kat. III (MPR), ul. Zawichojska 22, tel. 15 838 53 56, www.sandomierz-nocleg.pl

Ośrodek Szkoleniowo-Wypoczynkowy „Agro" (MPR), ul. Mokoszyńska 3, 15 833 31 06, sodr.pl

Hotel Sarmata Zespół Dworski * (MPR),** ul. Zawichojska 2, tel. 15 833 47 00, www.hotelsarmata.pl

Hotel Basztowy* (MPR),** ul. ks. J. Poniatowskiego 2, tel. 15 833 34 50, www.hotelbasztowy.pl

Hotel Mały Rzym* (MPR),** ul. Okrzei 9, 15 644 90 90, www.malyrzym.pl

Hotel Pod Ciżemką* (MPR),** Rynek 27, tel. 15 83 20 550, www.hotelcizemka.pl

Sandomiria (MPR), Podwale Górne 10, tel. 15 644 52 44, www.sandomiria.pl

Grill SOLO (MPR), ul. Krakowska 36D, tel. 509 566 165, www.grillsolo.pl

Salus (MPR), ul. Portowa 24B, tel. 511 824 380, www.tanienoclegi-sandomierz.pl

Dwikozy:

Winnica Sandomierska (MPR), Góry Wysokie 136, tel. 511 776 360, 782 679 034, www.winnicasandomierska.pl

Sklepy i serwisy rowerowe

Sandomierz:

Sport Serwis, ul. J. Kochanowskiego 25, tel. 533 100 418

WiroBike, ul. Tatarska 22, tel. 530 192 336, www.wirobike.pl

Sandomierz:

Wypożyczalnia rowerów przy Centrum Informacji Turystycznej, Rynek 20, tel. 15 644 61 05

Wypożyczalnie rowerów

Bulwar im. Marszałka J. Piłsudskiego nad Wisłą, tel. 790 780 964, www.sandk.pl

Hotel Mały Rzym (MPR), ul. Okrzei 9, tel. 535 44 90 90, www.malyrzym.pl

WiroBike, ul. Tatarska 22, tel. 530 192 336, www.wirobike.pl

Pobierz ślad GPX

4 Przyrodniczo-kulturowa ścieżka edukacyjna „Śladem kolejki wąskotorowej" przez Świętokrzyski Park Narodowy

Atrakcyjna kilkunastokilometrowa trasa rowerowa łącząca dwa największe ośrodki turystyczne Łysogór: Świętą Katarzynę i Nową Słupię. Jej największym atutem jest fakt, iż w całości prowadzi przez Świętokrzyski Park Narodowy po śladzie funkcjonującej w ubiegłym wieku zagnańskiej kolejki wąskotorowej. Przemierzając leśne ostępy Puszczy Jodłowej napotkamy 12 przystanków z tablicami informacyjnymi, które przybliżą nam historię tego niezwykłego przedsięwzięcia. Trasa jest prawie w całości płaska (wyjątek stanowi krótki odcinek w okolicach Nowej Słupi). Trudność może stanowić nawierzchnia – miejscami droga jest mocno błotnista, zwłaszcza po opadach deszczu. Powrót można zaplanować tą samą drogą, ewentualnie drogami rowerowymi i pasem ruchu dla rowerów przez Bodzentyn lub drogami po południowej stronie Łysogór. Można również zostawić dwa samochody na obu końcach ścieżki.

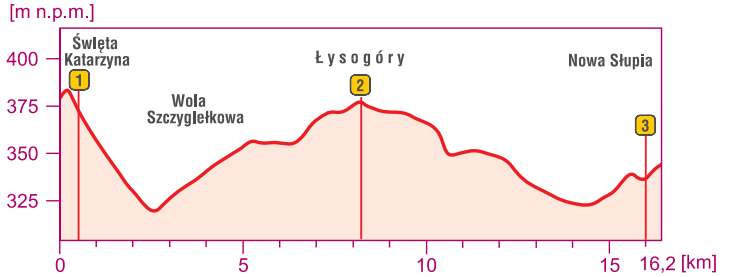

Przebieg trasy Święta Katarzyna (0,0 km) – Świętokrzyski Park Narodowy – Nowa Słupia (16,2 km)

Dojazd i początek trasy Na trasę można wjechać w Świętej Katarzynie (parkingi przy czerwonym szlaku prowadzącym na Łysicę i naprzeciwko klasztoru Bernardynek) lub w Nowej Słupi (parking przy niebieskim szlaku prowadzącym na Święty Krzyż). W obu przypadkach należy uiścić opłatę za wstęp na teren Świętokrzyskiego Parku Narodowego.

16,2 km

2 h
ze zwiedzaniem 3 h

crossowy, mtb

100% drogi gruntowe

230 m

trasa średnio trudna

oznakowanie wystarczające
zielony szlak dydaktyczny

Opis techniczny

Rozpoczynając trasę w **Świętej Katarzynie** przejeżdżać będziemy obok klasztoru Bernardynek **1.** Po zakupie biletów wjeżdżamy na teren **Świętokrzyskiego Parku Narodowego 2** i za znakami zielonej ścieżki przyrodniczo-kulturowej oraz niebie-

skiego szlaku pieszego kierujemy się w stronę wiaty, którą napotkamy po około 2,4 km. Przy wiacie odbijamy w prawo, zostawiając niebieski szlak, który zmierza przez Miejską Górę do Bodzentyna. Dalej poruszać się będziemy przez miejscami mroczne ostępy Puszczy Świętokrzyskiej, w tym przez jej najcenniejsze fragmenty chronione Obszarem Ochrony Ścisłej Łysica – Święty Krzyż. Na trasie wielokrotnie spotkamy pozostałości dawnej kolejki, o czym poinformują nas tablice. Budowę kolejki rozpoczęto w czasie I wojny światowej. W 1924 r. linię doprowadzono pod Święty Krzyż, w okolice wsi Hucisko. Początkowo transportowała ona drewno do tartaku w Zagnańsku. W latach 30. przewożono nią rudy żelaza z kopalni w Rudkach. Później pełniła funkcje pasażerskie i turystyczne. Ostatecznie tory zdemontowano w latach 1967–1977. Jej najbardziej charakterystyczne elementy – nasyp i mosty kolejowe spotkamy na trasie rowerowej. Duży Most mierzył 5,5 m wysokości. Do dziś jego konstrukcja robi wrażenie. Po drodze napotkamy jeszcze dawny kamieniołom (ok. 200 m od szlaku, prowadzi do niego kierunkowskaz). Końcowy odcinek trasy to dosyć stromy podjazd, a następnie zjazd do punktu biletowego ŚPN w **Nowej Słupi,** w pobliżu którego znajduje się pomnik Świętokrzyskiego Pielgrzyma, Emeryka. Mając trochę więcej czasu można odwiedzić Centrum Kulturowo-Archeologiczne **3**, na terenie którego odbywają się słynne Dymarki Świętokrzyskie.

Atrakcje na trasie:

1. Klasztor Bernardynek w Świętej Katarzynie

Historia klasztoru sięga XV w. Początkowo mieścił się tu erem należący do zakonu benedyktynów ze Świętego Krzyża. Na przestrzeni wieków obiekt był wielokrotnie przebudowywany. Do dziś zachował się otoczony krużgankami renesansowy wirydarz z 1633 r.

2. Świętokrzyski Park Narodowy

Świętokrzyski Park Narodowy powstał w 1950 r. jako trzeci w kraju. Obejmuje centralną część Gór Świętokrzyskich z najwyższym wzniesieniem Łysicą z wierzchołkiem wschodnim zwanym Skałą Agaty o wysokości 614 m n.p.m. Ponad 90 % jego powierzchni zajmują lasy. To pozostałość Puszczy Świętokrzyskiej. Dominuje tu bór mieszany z jodłą, modrzewiem, świerkiem i bukiem. Osobliwość parku stanowią charakterystyczne rumowiska skalne, tzw. gołoborza, powstałe prawdopodobnie podczas ostatniego zlodowacenia. Występują one m.in. na Łysej Górze i Łysicy. Więcej na te-

mat Gór Świętokrzyskich dowiedzieć się można w Muzeum Przyrodniczym ŚPN na Świętym Krzyżu. *Muzeum Przyrodnicze ŚPN na Świętym Krzyżu, Święty Krzyż 2, tel. 41 31 77 087, www.swietokrzyskipn.org.pl*

3. Centrum Kulturowo-Archeologiczne w Nowej Słupi

W parku edukacyjno-archeologicznym położonym na terenie starożytnego piecowiska, na obszarze ponad 4 ha, znajdują się rekonstrukcje budowli charakterystycznych dla kultury przeworskiej i rzymskiej z początku naszej ery. Możemy tu obejrzeć wierne kopie chat, ekspozycje warsztatów rzemieślniczych. Co roku odbywają się tutaj słynne „Dymarki Świętokrzyskie". *ul. Świętokrzyska 62, tel. 507 803 986, www.dymarki.pl*

Informacja Turystyczna

Informacja Turystyczna w Nowej Słupi
ul. Świętokrzyska 53, 26-006 Nowa Słupia, tel. 517 349 983, www.nowaslupia.pl

Wypożyczalnie rowerów

Wonder Travel, Lechów 54B, 26-004 Bieliny, tel. 881 757 338

Gastronomia

Święta Katarzyna:
Smaczna Chatka, ul. Świętokrzyska 2
Grill Bar Jaś i Małgosia, ul. Kielecka 18B

Nowa Słupia:
Krówka i Połówka, ul. Bodzentyńska 1
Pizza Fantazja, ul. Staszica 14

Noclegi

W Górach Świętokrzyskich jest bardzo duży wybór obiektów noclegowych różnej kategorii. Wśród nich są także Miejsca Przyjazne Rowerzystom. Są to następujące obiekty:

Agroturystyka Przy Szlaku (MPR), Trzcianka 11, 26-006 Nowa Słupia, tel. 695 939 319, agroprzyszlaku.pl

Siedlisko Carownica (MPR), Lechów 137A, 26-004 Bieliny, tel. 606 215 028, siedliskocarownica.pl

Szkolne Schronisko Młodzieżowe (MPR), Huta Stara 25, 26-004 Bieliny, tel. 41 302 50 86, 41 260 81 53-55

Ośrodek Wypoczynkowy Jodełka (MPR), ul. Kielecka 3, Święta Katarzyna, tel. 607 215 452, www.hoteljodelka.pl

Agroturystyka Na Wzgórzu (MPR), Krajno Pierwsze 89A, 26-008 Górno

Pensjonat Łysica (MPR), ul. Kielecka 23A, 26-010 Święta Katarzyna, tel. 512 553 033, www.pensjonatlysica.pl

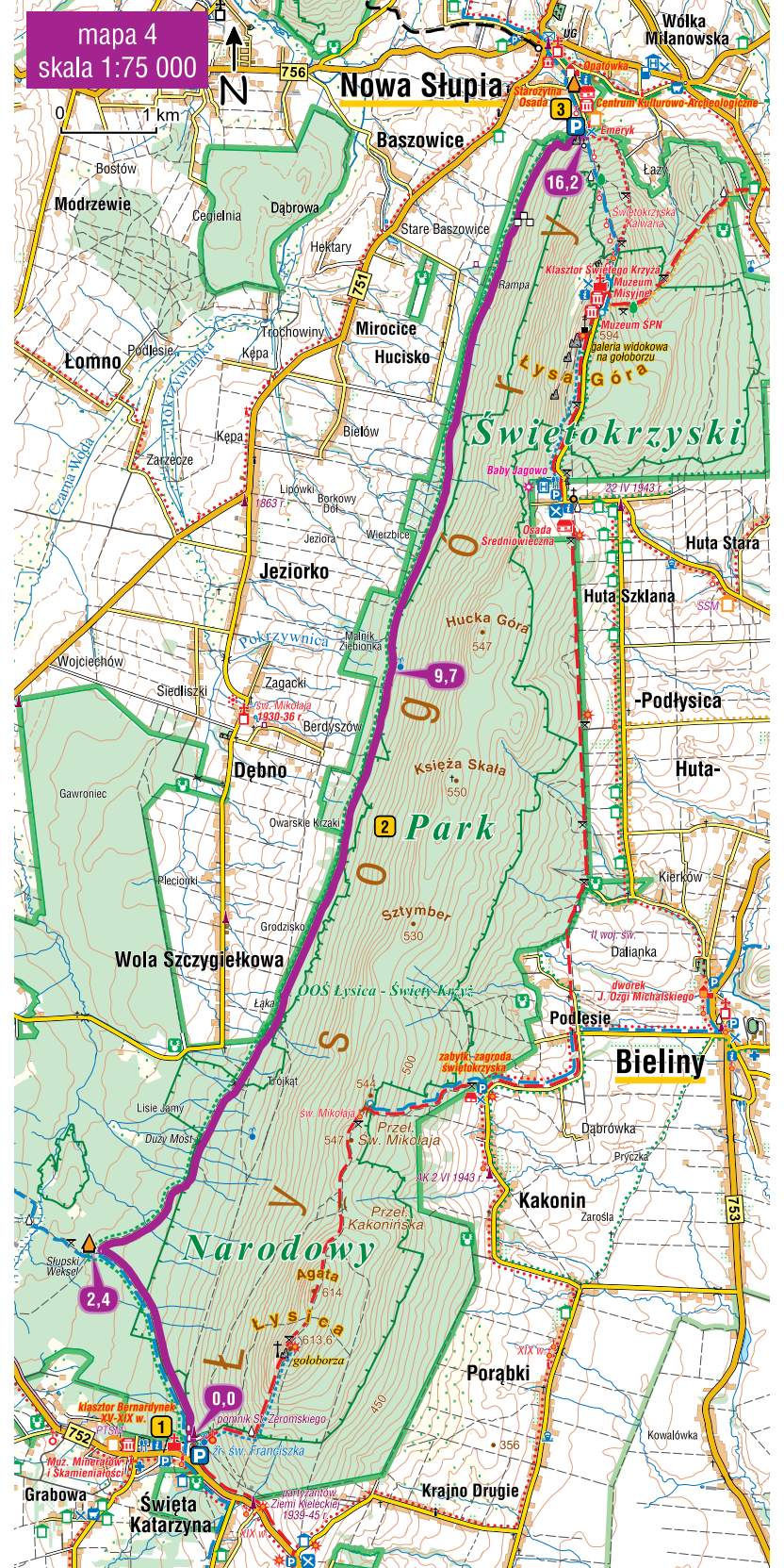
mapa 4
skala 1:75 000
N
0
1 km
Nowa Słupia
Wólka Milanowska
Opatówka
Starożytna Osada
Centrum Kulturowo-Archeologiczne
Emeryk
Baszowice
Bostów
Modrzewie
Cegielnia
Dąbrowa
Stare Baszowice
Hektary
Łazy
Świętokrzyska Kalwaria
Klasztor Świętego Krzyża
Muzeum Misyjne
Muzeum SPN
594
galeria widokowa na gołoborzu
Rampa
Łysa Góra
Mirocice
Hucisko
Trochowiny
Kępa
Podlesie
Łomno
Pokrzywianka
Czarna Woda
Kępa
Zarzecze
Bielów
Świętokrzyski
Baby Jagowo
22 IV 1943 r.
Osada Średniowieczna
Lipówki
1863 r.
Borkowy Dół
Jeziora
Wierzbice
Huta Stara
Jeziorko
Huta Szklana
SSM
Hucka Góra
547
Pokrzywnica
Malnik Ziębionka
Wojciechów
Siedliszki
Zagacki
św. Mikołaja 1930-36 r.
Berdyszów
-Podłysica
Dębno
Księża Skała
550
Huta-
Gawroniec
Owarskie Krzaki
Park
Plecionki
Kierków
Sztymber
530
Grodzisko
II woj. św.
Dalianka
Wola Szczygiełkowa
OOŚ Łysica - Święty Krzyż
dworek J. Ożgi Michalskiego
Łąka
Podlesie
Bieliny
zabytk. zagroda świętokrzyska
Trójkąt
544
Lisie Jamy
św. Mikołaja
Przeł. Św. Mikołaja
547
Dąbrówka
Duży Most
Pryczka
AK 2 VI 1943 r.
Kakonin
Zarośla
Przeł. Kakonińska
Narodowy
Słupski Weksel
Agata
614
Łysica
613,6
gołoborza
XIX w.
Porąbki
klasztor Bernardynek XV-XIX w.
PTSM
pomnik St. Żeromskiego
Kowalówka
Muz. Minerałów i Skamieniałości
zr. św. Franciszka
Grabowa
Święta Katarzyna
partyzantów Ziemi Kieleckiej 1939-45 r.
Krajno Drugie
XIX w.
Ł Y S O G O R Y
756
751
753
752
16,2
9,7
2,4
0,0
1
2
3

5 Wzdłuż trasy Ciuchci Expres Ponidzie

Pobierz ślad GPX

Krótka, dziewięciokilometrowa trasa prowadzi drogą rowerową wzdłuż torów kolejki wąskotorowej. Pojedziemy nią z Jędrzejowa do Jakubowa, mijając po drodze wiatę z miejscem ogniskowym. Wygodna droga o nawierzchni szutrowej idealnie sprawdzi się na wycieczkę z dziećmi. Trasa poprowadzona jest wśród widokowych pól, w oddaleniu od ruchliwych dróg. W kilku miejscach jedynie przecina lokalne szosy.

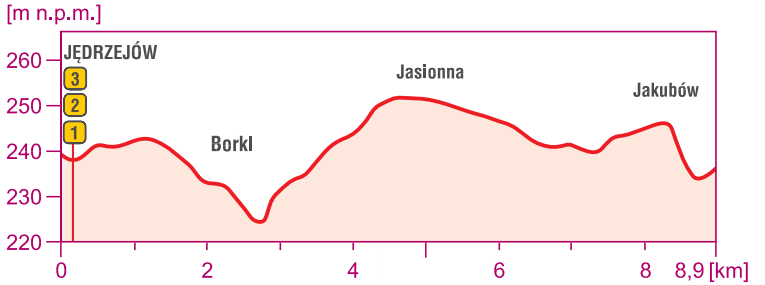

Przebieg trasy Jędrzejów (0,0 km) – Borki (2,5 km) – Jasionna (5,4 km) – Jakubów (9,0 km)

Dojazd i początek trasy W pobliżu drogi rowerowej nie ma parkingu. Samochód można zostawić np. przy Centrum Kultury w Jędrzejowie (al. Marsz. J. Piłsudskiego 3) i dojechać przez Miasteczko Ruchu Drogowego trasą: ul. Dębowa – ul. Partyzantów (ścieżka rowerowa) – ul. Jasionka – ul. Wiejska – ul. Spacerowa. Do Jędrzejowa dojedziemy bezpośrednim pociągiem m.in. z Krakowa, Kielc, Radomia czy Warszawy.

Opis techniczny

Wycieczkę rozpoczynamy w Jędrzejowie. Na drogę rowerową wjeżdżamy od ul. Spacerowej. Na całej długości trasy towarzyszyć nam będzie widok wąskich torów kolejki. To pozostałość po dawnej Jędrzejowskiej Kolejce Dojazdowej, której powstanie związane było z I wojną światową. Od początku lat 90. jest ona wykorzystywana na potrzeby turystycznego ruchu kolejowego (odcinek Jędrzejów – Pińczów). Ciuchcia Expres Ponidzie 1 kursuje od maja do września. Jadąc drogą rowerową poruszać się będziemy po utwardzonej szutrowej

nawierzchni. Po drodze czeka nas kilka niewielkich podjazdów. W większości trasa prowadzi przez otwarte tereny gwarantując nam atrakcyjne widoki. Na piątym kilometrze znajduje się przystań rowerowa Jasionna z wiatami, ławkami i miejscem ogniskowym. Powrót tą samą drogą lub przez okoliczne miejscowości. W samym Jędrzejowie warte zobaczenia są jeszcze: Muzeum im. Przypkowskich **2** oraz Archiopactwo Cystersów **3**.

Atrakcje na trasie:

1. Ciuchcia Expres Ponidzie

Przejażdżka utrzymaną w stylu retro kolejką wąskotorową na trasie Jędrzejów – Pińczów to jedna z największych atrakcji regionu. Z okien wagonów możemy podziwiać pejzaż Płaskowyżu Jędrzejowskiego, rozlewisk doliny Nidy czy wreszcie falujące wzgórza w okolicach Pińczowa. Kolejka kursuje od maja do września w każdą niedzielę, a także na zamówienie w dowolnym terminie *Stacja w Jędrzejowie, ul. Dojazd 1, tel. 41 386 22 55, www.ciuchcia.eu*

2. Muzeum im. Przypkowskich w Jędrzejowie

Placówka, znana jako muzeum zegarów słonecznych, mieści się w dwóch zabytkowych kamienicach – dawnej aptece z XVIII w. oraz dawnym domu rodziny Przypkowskich. Powstała w 1962 r. w oparciu o prywatną kolekcję zbiorów miejscowego lekarza, Feliksa Przypkowskiego. Skonstruował on samodzielnie ponad 50 zegarów słonecznych, kolekcjonował także eksponaty z całej Europy. *pl. T. Kościuszki 7-8, tel. 41 386 24 45, www.muzeum.jedrzejow.pl*

3. Archiopactwo Cystersów w Jędrzejowie

To najstarsze w Polsce opactwo cysterskie (dziś również sanktuarium bł. Wincentego Kadłubka) założone przez Jana Gryfitę w latach 1140–1149. W jego murach ostatnie lata życia spędził biskup krakowski, Wincenty Kadłubek. Relikwie błogosławionego kronikarza znajdują się w jednej z kaplic. Kościół klasztorny, dzięki licznym przebudowom, zyskał bryłę barokową z elementami romańskimi. Wnętrze późnobarokowe ze wspaniałymi organami z lat 1745–1760. *ul. Klasztorna 20, tel. 41 386 23 08, www.jedrzejow.cystersi.pl*

Informacja Turystyczna

Informacja Turystyczna w Jędrzejowie
pl. T. Kościuszki 7-8, tel. 41 386 54 89, www.jedrzejow.travel

Sklepy i serwisy rowerowe

Jędrzejów:

BIK Sklep motocyklowo-rowerowy, ul. 11 Listopada 41, tel. 519 867 825

Rowery. Sprzedaż, serwis, naprawa, ul. Klasztorna 19, tel. 606 270 632

Serwis Rowerowy RBIKE, ul. Sobieskiego 3, tel. 691 496 405

Wypożyczalnie rowerów

Sielsko na Wygodzie, Wygoda 16a, tel. 531 090 090, www.sielskonawygodzie.eu (poza zasięgiem mapy)

Piaski 11, tel. 728 355 355

Gastronomia

Jędrzejów:

Centrum Bolwiński, ul. Kościelna 2

Restauracja u Pawła, ul. W. S. Reymonta 21

Domowe obiady, ul. 11 listopada 101

Gościniec, ul. Przemysłowa 5b

Krówka i Połówka, ul. B. Chrobrego 17

Mahir Kebab, ul. Prosta 2

Kawiarnia Gadka Szmatka, ul. Parkowa 2

Noclegi

Sielsko na Wygodzie, Wygoda 16a, 28-313 Imielno, tel. 531 090 090, www.sielskonawygodzie.eu

Hotel Lanckorona *,** Sudół 85d, 28-300 Jędrzejów, tel. 536 455 999, 602 177 758



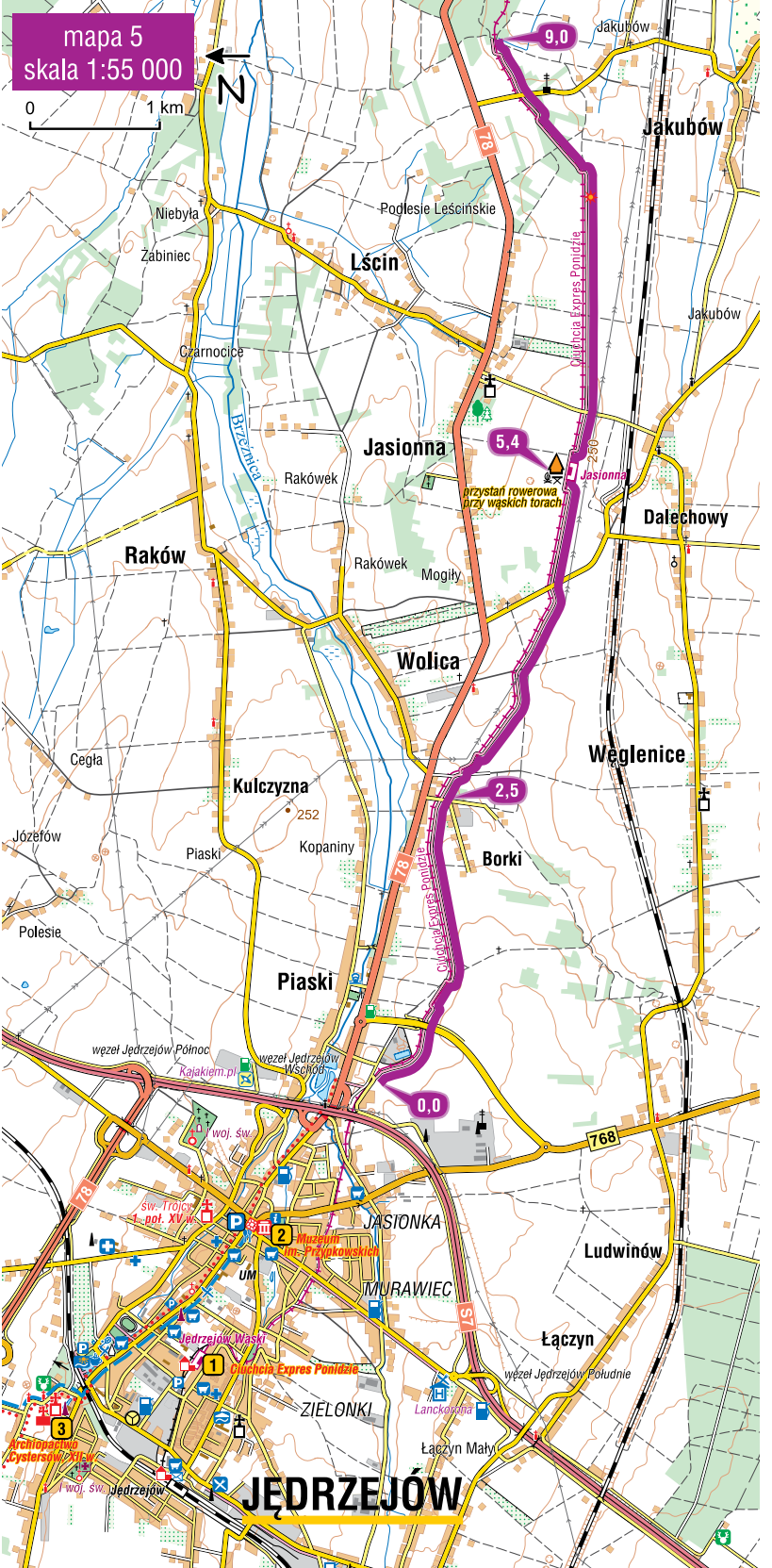
mapa 5
skala 1:55 000
N
0
1 km
9,0
Jakubów
Jakubów
78
Niebyła
Podlesie Leścińskie
Żabiniec
Lścin
Jakubów
Czarnocice
Ciuchcia Expres Ponidzie
Brzeźnica
Jasionna
5,4
250
Jasionna
Rakówek
przystań rowerowa
przy wąskich torach
Dalechowy
Raków
Rakówek
Mogiły
Wolica
Węglenice
Cegła
Kulczyzna
2,5
252
Józefów
Piaski
Kopaniny
Borki
78
Ciuchcia Expres Ponidzie
Polesie
Piaski
węzeł Jędrzejów Północ
węzeł Jędrzejów
Wschód
Kajakiem.pl
0,0
woj. św.
768
78
św. Trójcy
1. poł. XV w.
2
Muzeum
im. Przypkowskich
JASIONKA
Ludwinów
UM
MURAWIEC
S7
Jędrzejów Wąski
Łączyn
1
Ciuchcia Expres Ponidzie
węzeł Jędrzejów Południe
ZIELONKI
Lanckorona
3
Archiopactwo
Cystersów XII w.
Łączyn Mały
I woj. św.
Jędrzejów
JĘDRZEJÓW

6 Wokół zalewu w Cedzynie

Pobierz ślad GPX

Krótka rekreacyjna trasa wokół największego sztucznego akwenu w okolicach Kielc. Zalew w Cedzynie to popularne miejsce letniego odpoczynku. W ostatnim czasie powstała nad jego brzegami nowa infrastruktura w postaci ścieżek pieszo-rowerowych, wiat, tablic edukacyjnych, placów zabaw, pływających pomostów, urządzeń edukacyjnych i innych. Okrążając zalew pojedziemy wspomnianymi drogami rowerowymi, koroną zapory, ale także wąskimi wiejskimi asfaltami i drogami gruntowymi. Po drodze liczne plaże, wiaty, miejsca biwakowe. Są także przystanie wodne i bary.

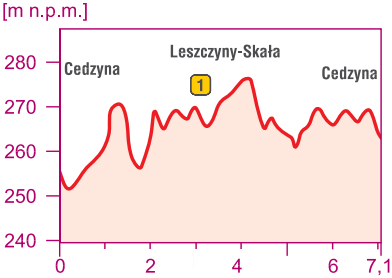

Przebieg trasy parking nad Zalewem w Cedzynie (0,0 km) – Wola Kopcowa (2,2 km) – Leszczyny (4,0 km) – Leszczyny-przystań wodna (5,9 km) – parking nad Zalewem w Cedzynie (7,1 km)

Dojazd i początek trasy Samochód można zostawić na jednym z kilku parkingów zlokalizowanych nad brzegami zalewu. My proponujemy rozpocząć wycieczkę z parkingu na południowym brzegu jeziora.

7,1 km

1 h
ze zwiedzaniem 3 h

crossowy, turystyczny

27% – drogi asfaltowe publiczne
27% – drogi gruntowe
24% – ciągi pieszo-rowerowe asfaltowe/kostka
15% – ciągi pieszo-rowerowe szutrowe, **7%** – drogi szutrowe

110 m

trasa łatwa

oznakowanie częściowe
niebieski szlak rowerowy

Opis techniczny

Wycieczkę rozpoczynamy od niezwykle widokowego przejazdu koroną zapory **1.** Następnie mijając plażę, jedziemy wąską ścieżką wzdłuż ogrodzenia baru. Towarzyszyć nam będą niebieskie znaki szlaku pieszego. Po pokonaniu wąskiego metalowego mostka, wjeżdżamy na wygodną szutrową drogę rowerową. Po drodze napotkamy tablice ścieżki przyrodniczej, a także punkt widokowy i zlokalizowane przy nim:

plac zabaw, urządzenia edukacyjne i drewniany pomost. Kolejna część trasy prowadzi drogą asfaltową, przy której znajdują się odbicia do miejsc biwakowych z wiatami. Na czwartym kilometrze należy zjechać z asfaltu w prawo i drogą szutrową dojechać do mostka na rzece Lubrzance. Stąd gruntową ścieżką w prawo, początkowo pod górę, dojedziemy ponownie do brzegu zalewu, a następnie parkingu przy przystani wodnej Klubu Bryza. Możemy też wybrać nieco dłuższą drogę, jadąc za mostkiem szutrem aż do drogi wojewódzkiej w Leszczynach. Tam skręcamy w prawo i kierujemy się do Przystani Klubu Bryza. Należy mieć jednak na uwadze, że trasa ta wiedzie ruchliwymi drogami bez wydzielonych pasów rowerowych. Z parkingu przy przystani pojedziemy już wygodną drogą rowerową, mijając po drodze plażę i boisko do piłki siatkowej.

Atrakcje na trasie:

1. Zalew w Cedzynie

Sztuczny zbiornik wodny utworzony w 1973 r. na skutek spiętrzenia wód Lubrzanki. Dziś to jedno z ulubionych miejsc wypoczynku dla mieszkańców Kielc i okolic. Piaszczyste plaże i łagodne suche brzegi porośnięte lasami sosnowymi zachęcają do biwakowania i kąpieli. Istnieją tu dobre warunki do uprawiania sportów wodnych i wędkarstwa. Nad zalewem działają wypożyczalnie sprzętu wodnego, obiekty gastronomiczne i noclegowe. Infrastrukturę uzupełniają ścieżki pieszo-rowerowe, wiaty, place zabaw, urządzenia edukacyjne, drewniane pomosty i tablice informacyjne.

Gastronomia

Cedzyna:

Pizzeria Oliwa, ul. Piaskowa 10

Restauracja Grzybek, Cedzyna 44

Przystań Grill&Bar, Cedzyna 71

food track przy plaży

Leszczyny: **Mini Bar**

Noclegi

Cedzyna:

Hotel Echo* Ośrodek Rehabilitacyjno-Wypoczynkowy,** Cedzyna 44C, tel. 41 302 21 07, 512 713 594, www.hotelecho.pl

Hotel Uroczysko* oraz Hotel Uroczysko SPA&Business****,** Cedzyna 44D, tel. 696 494 843, www.hotel-uroczysko.com.pl

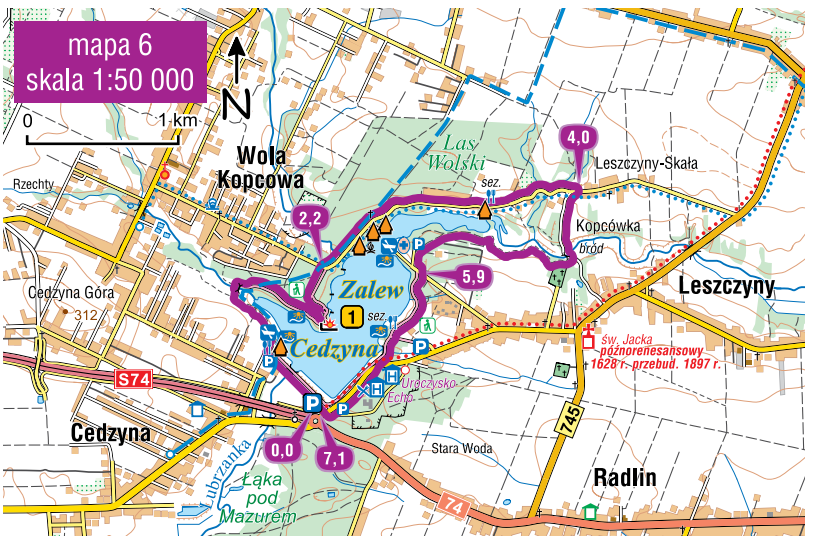

7 Ścieżka rowerowa przez Kielce

Pobierz ślad GPX

Jest to krótka trasa rekreacyjna z południa na północ Kielc, prowadząca wzdłuż rzeki Silnicy. Przebiega ona w większości przez tereny zielone urządzone po obu brzegach rzeki. Odwiedzimy rezerwat przyrody Kadzielnia, reprezentacyjną ulicę Sienkiewicza oraz Zalew Kielecki. Przejeżdżając przez centrum, możemy również zobaczyć Pałac Biskupów Krakowskich. Przy trasie znajduje się wiele miejsc, gdzie można odpocząć na ławce lub skorzystać z oferty licznych restauracji i kawiarni.

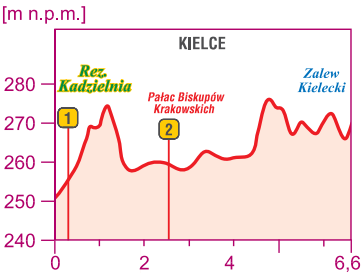

Przebieg trasy ul. L. Drogosza (0,0 km) – al. Legionów – rezerwat Kadzielnia – ul. Krakowska – ul. Ogrodowa – ul. Solna – ul. Sienkiewicza (2,6 km) – al. IX Wieków Kielc – ul. Jesionowa – Zalew Kielecki (6,6 km)

Dojazd i początek trasy Samochód można zostawić na parkingu przy Hali Legionów i stadionie MOSiR (ul. L. Drogosza). Główny dworzec kolejowy w Kielcach znajduje się w odległości 600 m od trasy (dojazd ul. Sienkiewicza).

6,6 km

1 h
ze zwiedzaniem 3 h

crossowy, turystyczny

71% – drogi rowerowe asfaltowe
23% – drogi rowerowe szutrowe
6% – drogi asfaltowe publiczne

110 m

trasa łatwa

oznakowanie częściowe
szlak Green Velo

Opis techniczny

Przejażdżkę rozpoczynamy z parkingu przy Hali Legionów i stadionie MOSiR (ul. L. Drogosza). Kierujemy się alejką w stronę al. Legionów, przecinając ul. Marmurową. Droga rowerowa biegnie wzdłuż al. Legionów do ul. Sołtysiaka „Barabasza". Za przejazdem rowerowym podjazd do tarasu widokowego na rezerwat Kadzielnia **1**. Zjazd do ul. Gagarina i przejazd przez ul. Krakowską. Jedziemy wzdłuż brzegu rzeki Silnicy, mijając Aleję Sław z popiersiami osób zasłużonych dla kultury i sztuki w XX w. Pod ul. Ogrodową przejeżdżamy tunelem rowerowym. Dalej możemy jechać wzdłuż Silnicy lub obok Stawu Podzameckiego. Stąd widoczny jest gmach Pałacu Biskupów Krakowskich, w pobliżu którego wznosi się bazylika katedralna **2**. Mijamy ul. Solną. Na krótkim odcinku do ul. Sienkiewicza znajdziemy duży wybór restauracji i kawiarni. Ul. Sienkiewicza w lewo dojedziemy do dworca kolejowego, a w prawo

do Placu Artystów i Pałacu Biskupów Krakowskich. Dalej bulwar nadrzeczny nosi nazwę Plant. Jedziemy lewym brzegiem rzeki. Mijamy skwer Ireny Sendlerowej. Po dotarciu do al. IX Wieków Kielc, skręcamy w lewo, w stronę ronda, do przejazdu podziemnego, którym przejeżdżamy pod ruchliwą arterią komunikacyjną. Kontynuujemy jazdę wzdłuż zachodniego brzegu rzeki. Mijamy plac zabaw. Przejeżdżamy drogą rowerową pod ul. Jesionową, wyjeżdżając nad Zalew Kielecki. Jedziemy wzdłuż wschodniego brzegu zbiornika wodnego, mijając po drodze molo. Ponownie dojeżdżamy do ul. Jesionowej, okrążając zalew. Drogę powrotną możemy urozmaicić sobie wybierając drogi po przeciwnej stronie rzeki Silnicy.

Atrakcje na trasie:

1. Rezerwat przyrody Kadzielnia

Rezerwat utworzony w starym wyrobisku po eksploatacji wapienia. Ochroną objęto jego najwyższe wzniesienie – Skałkę Geologów z widocznymi lejami krasowymi, żyłami kalcytu, jaskiniami oraz licznymi skamielinami. Znajduje się tu pięknie wkomponowany w skaliste zbocze amfiteatr. Przeciwległym zboczem biegnie ścieżka spacerowa z tarasami widokowymi. Można również zwiedzić Podziemną Trasę Turystyczną, prowadzącą przez trzy kadzielniańskie jaskinie. *Speleoklub Świętokrzyski, rezerwacja jaskini - tel. 695 213 381, www.jaskiniakadzielnia.pl*

2. Wzgórze Zamkowe

Jego nazwa pochodzi od warownego Pałacu Biskupiego, ufundowanego w latach 1637–1641 przez bp. Jakuba Zadzika. W środku znajduje się Muzeum Narodowe, Sanktuarium Marszałka Piłsudskiego i galeria malarstwa polskiego z płótnami m.in. Jacka Malczewskiego, Witkacego, Stanisława Wyspiańskiego. Z pałacem sąsiaduje Katedra Wniebowzięcia NMP, pierwotnie romańska, po licznych przebudowach w dominującej części barokowa. Nieopodal wznosi się klasycystyczny gmach dawnego gimnazjum męskiego, Muzeum Lat Szkolnych Stefana Żeromskiego, kameralny XVII-wieczny kościół Świętej Trójcy oraz modrzewiowy dworek Laszczyków z XVIII w. *Muzeum Narodowe – Plac Zamkowy 1, tel. 41 344 23 18, www.mnki.pl; Muzeum Lat Szkolnych Stefana Żeromskiego, ul. Jana Pawła II 5, tel. 41 344 57 92, www.mnki.pl/zeromski; Dworek Laszczyków, ul. Jana Pawła II 6, tel. 41 344 92 97, www.mwk.com.pl*

Informacja Turystyczna

Regionalne Centrum Informacji Turystycznej w Kielcach
ul. Sienkiewicza 29, 25-303 Kielce, tel. 348 00 60, www.swietokrzyskie.travel

Świętokrzyski Oddział PTTK w Kielcach
ul. Sienkiewicza 29, 25-303 Kielce, tel. 41 344 77 43, 668 288 684, www.pttkkielce.pl

Sklepy i serwisy rowerowe

Kielce:

Domenico Bike Workshop (MPR), ul. M. Langiewicza 3, tel. 660 318 466, www.domenicobikes.pl

Bike Atelier, ul. Wapiennikowa 14, tel. 41 361 66 00, www.bikeatelier.pl

Serwis i sklep rowerowy Presto Sport Kielce, ul. Pakosz 12, tel. 533 321 818

Metrobikes – Sklep Rowerowy Kielce, ul. Piotrkowska 12, tel. 512 625 806

Margo Rowery, ul. 1 Maja 70, tel. 41 343 11 85

BikeFactory Kielce - Sklep/Serwis Rowerowy, ul. St. Okrzei 26, tel. 88 167 55 36

Suport. Sklep rowerowy, ul. H. Sienkiewicza 53, tel. 41 344 59 29

Rower Market, ul. 1 Maja 56, tel. 41 344 89 41

Bike Room – Sklep rowerowy, ul. Zagnańska 71, tel. 73 356 05 60

Rower-Sport, ul. Planty 12, tel. 41 344 87 92

Wypożyczalnie rowerów

Hotel 365 (MPR), Kielce, ul. Aleja Na Stadion 365, tel. 41 361 55 35

Gastronomia

Kielce:

Binkowski Hotel (MPR), ul. W. Szczepaniaka 42

Dworek Binkowski, ul. W. Szczepaniaka 40

Restauracja Olimpijska, ul. L. Drogosza 1

Restauracja Siedem Pokus (MPR), al. Na Stadion 365

Pizzeria Kadzielnia, al. Legionów 32

Restauracja Parkowa, ul. Ogrodowa 13/1

liczne restauracje i bary w centrum miasta

Noclegi

Hotel Sill* (MPR), ul. Urzędnicza 13, 25-729 Kielce, tel. 41 345 51 50, www.hotelkielce.pl

Hotel Maraton (MPR),** ul. L. Drogosza 2, 25-409 Kielce, tel. 662 019 080,41 36 76 718 wew. 960, www.mosir.kielce.pl

Hotel 365*, Restauracja Siedem Pokus (MPR),** Al. Na Stadion 365, 25-127 Kielce, tel. 41 361 55 55, www.hotel-365.pl

Grand Hotel*** (MPR),** ul. Sienkiewicza 78, 25-501 Kielce, tel. 41 365 50 04, www.grandhotelkielce.pl

Binkowski Resort**, Restauracja Glamour (MPR),** ul. Szczepaniaka 40-42, 25-043 Kielce, tel. 41 340 35 00, www.binkowskiresort.pl

Hotel* Restauracja Karczówka (MPR),** ul. Karczówkowska 64, 25-713 Kielce, tel. 664 038 585, www.hotelkarczowka.pl

IBIS Kielce Centrum (MPR),** ul. Warszawska 19, 25-516 Kielce, tel. 41 34 06 900, www.ibis.com

Hostel – ART (MPR), ul. Sienkiewicza 4c, 25-333 Kielce, tel. 41 344 66 17, 692 816 555, www.hostel-art-kielce.pl

mapa 7
skala 1:50 000
0
1 km
N
74
Kielce Piaski
Zalew Kielecki
OS. UROCZYSKO
SZYDŁÓWEK
6,6
OS. SADY
OS. CZARNÓW
786
Kielce
2,6
Sienkiewicza
UM
Pałac Biskupów Krakowskich
KIELCE
OS. JAGIELLOŃSKIE
Klasztor Bernardynów I poł. XVII w.
Ogród Botaniczny
762
CEGIELNIA
Rez. Kadzielnia
Hala Legionów
Baseny Tropikalne
BIESAKI
0,0
BARANÓWEK
Korona
UJK
OS. XXV-LECIA
XIX w.
309
WIETRZNIA
Rez. Wietrznia
Centrum Geoedukacji

8 Rowerowa Pętla Gminy Brody

Pobierz ślad GPX

Jak wskazuje nazwa, szlak przebiega przez miejscowości leżące w gminie Brody koło Starachowic. Pętla okrąża Zalew Brodzki i wiedzie przez okoliczne kompleksy leśne. Szlak ma częściowo charakter terenowy, ale ze względu na niezbyt duże przewyższenia, jego pokonanie nie wymaga dużej kondycji. Na trasie spotkamy miejsca martyrologii i pomniki upamiętniające walki partyzanckie z okresu II wojny światowej. Najcenniejszym obiektem architektury jest barokowy kościół z drewnianą bramą przykościelną w Krynkach.

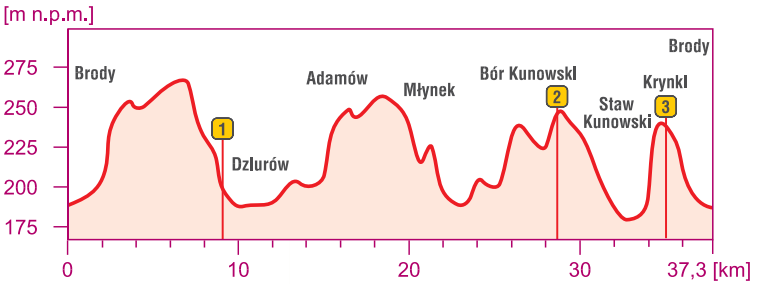

Przebieg trasy Brody (0,0 km) – DK 42 (4,5 km) – Styków (8,9 km) – Dziurów (12,9 km) – Adamów (17,6 km) – Górki k. Młynka (21,5 km) – Brody – Połągiew (24,5 km) – Bór Kunowski (28,6 km) – Rudnik (33,3 km) – Krynki (35,6 km) – Brody (37,3 km)

Dojazd i początek trasy Wycieczkę proponujemy rozpocząć przy stacji kolejowej w Brodach. Pociągiem możemy tu dojechać m.in. ze Starachowic, z Ostrowca Świętokrzyskiego, ze Skarżyska-Kamiennej i z Kielc. Samochód możemy zaparkować na parkingu przy stacji kolejowej. Duży parking znajduje się również nad Zalewem Brodzkim przy drodze, którą przebiega szlak.

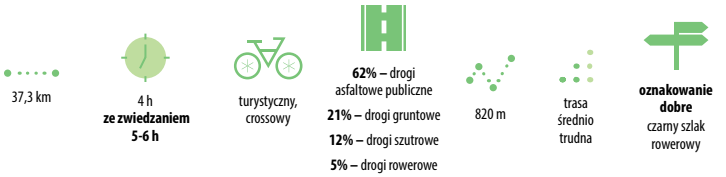

Opis techniczny

Kierujemy się na zachód w kierunku widocznej z oddali tamy na rzece Kamiennej, która utworzyła Zalew Brodzki **1.** Przejeżdżamy alejką po koronie zapory, a następnie jedziemy wzdłuż brzegu zbiornika wodnego. Za parkingiem skręcamy w lewo, pod górę. Wjeżdżamy do lasu, przecinamy drogę krajową. Mijamy dwie zbiorowe mogiły upamiętniające mieszkańców okolicznych wsi zamordowanych przez hitlerowców w 1943 r. Zjazd szutrową drogą. Docieramy do drogi krajowej. Jedziemy nią 300 m, po czym skręcamy w prawo, w ścieżkę prowadzącą wzdłuż brzegu zalewu. Po minięciu asfaltowej drogi, szlak prowadzi gruntową drogą wzdłuż rozlewisk rzeki Kamien-

nej. Przejeżdżamy na drugi brzeg rzeki i pod mostem kolejowym. Mijamy zabudowę Dziurowa, a następnie wieś Adamów. W lesie za tą miejscowością znajdują się skały piaskowcowe w rezerwacie Skały pod Adamowem, do których możemy dojechać czarnym szlakiem pieszym (700 m). Zjeżdżamy z asfaltu na wprost, w gruntową drogę. Z prawej strony odsłania się widok na Łysogóry i Pasmo Jeleniowskie. Zjazd do dolinki potoku Ruśna, za którym ponownie jedziemy drogą asfaltową. Przejeżdżamy przez drogę krajową na wprost. Dojeżdżamy do końca drogi asfaltowej, po czym skręcamy w prawo, w drogę gruntową. Jadąc drogą asfaltową, mijamy wsie Brody i Połągiew. Obok leśniczówki znajduje się pomnik upamiętniający potyczkę oddziału Hubala z okupantem. Gruntową drogą przez las docieramy do Boru Kunowskiego. We wsi i w pobliskim lesie odnajdziemy upamiętnione miejsca martyrologii z okresu II wojny światowej **2**. Szlak mija zabudowania Stawu Kunowskiego. Przejeżdżamy przez kładkę nad rzeką Kamienną. W Krynkach warto się zatrzymać przy barokowym kościele z ozdobną drewnianą bramą przykościelną **3**. Nasza trasa wiedzie na krótkim odcinku wzdłuż drogi krajowej. Przejeżdżamy przez most na rzece Kamiennej, kończąc wycieczkę na parkingu przy stacji kolejowej w Brodach.

Atrakcje na trasie:

1. Zalew w Brodach

Budowa stopnia wodnego w Brodach związana była z rozbudową Staropolskiego Okręgu Przemysłowego. Dziś to popularne miejsce letniego wypoczynku. Znajdują się tu: przystań wodna z wypożyczalnią sprzętu pływającego, plaża, molo, taras widokowy, boisko, place zabaw, miejsce ogniskowe, parking. Sporą atrakcją są znajdujące się nad brzegami zalewu piaskowcowe skały w Rudzie i w Krynkach.

2. Miejsca martyrologii w Borze Kunowskim

4 lipca 1943 r. Niemcy spacyfikowali wieś, której mieszkańców oskarżyli o pomoc ukrywającym się w pobliskich lasach partyzantom. Zamordowano wtedy 22 osoby, a kolejne 21 spalono żywcem w stodole. Upamiętniając te tragiczne wydarzenia, w miejscu dawnej zbiorowej mogiły wzniesiono pomnik ku czci ofiar. Miejsca śmierci niektórych osób zostały oznaczone przez bliskich krzyżami.

3. Kościół pw. św. Marcina i Wniebowzięcia NMP w Krynkach

Obecna barokowa świątynia pochodzi z początku XVIII w. Dobudowano ją do istniejącej już kaplicy. Obok wznosi się modrzewiowa dzwonnica o konstrukcji słupowej z 1779 r.

Gastronomia

Restauracja Carmen, Brody, ul. Ostrowiecka 16

Noclegi

Krynki:

Ośrodek Wypoczynkowy „Oczko”, ul. Starachowicka 55, tel. 41 271 66 96

Brody:

Zajazd Carmen, ul. Ostrowiecka 16, tel. 41 271 14 14, www.carmen.p9.pl

Styków:

Ośrodek Wypoczynkowy przy Powiatowym Zakładzie Aktywności Zawodowej, ul. Świętokrzyska 125, tel. 41 271 63 86, www.pzaz-kreatywni.pl

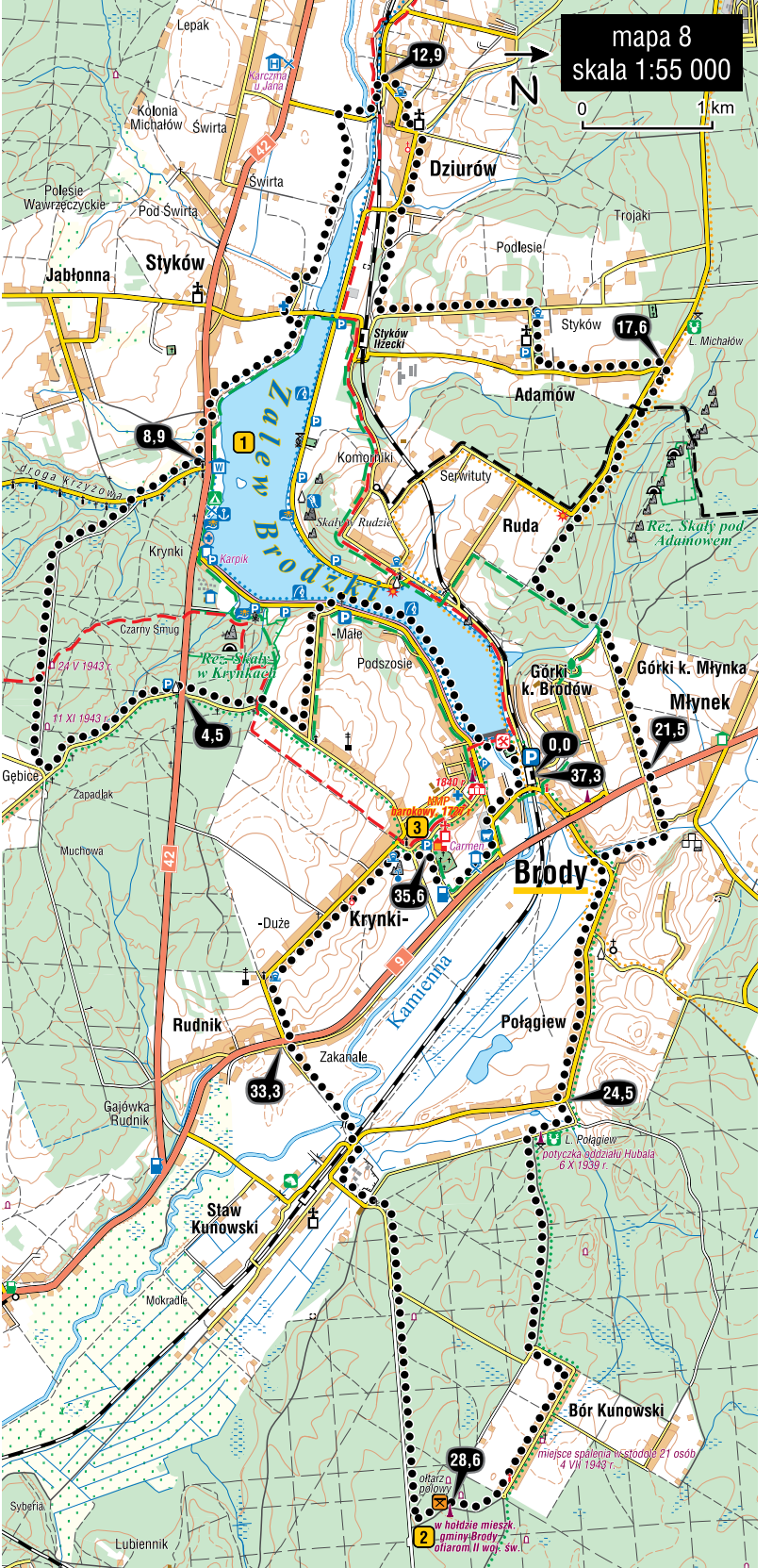
mapa 8
skala 1:55 000
N
0
1 km
Lepak
Karczma u Jana
Kolonia Michałów
Świrta
Polesie Wawrzęczyckie
Pod Świrtą
Dziurów
Trojaki
Podlesie
Jabłonna
Styków
Styków Iłżecki
Styków
L. Michałów
Adamów
Zalew Brodzki
Komorniki
Serwituty
Skały w Rudzie
Ruda
Rez. Skały pod Adamowem
droga krzyżowa
Krynki
Karpik
Czarny Smug
-Małe
Podszosie
Rez. Skały w Krynkach
24 V 1943 r.
11 XI 1943 r.
Górki k. Brodów
Górki k. Młynka
Młynek
Gębice
Zapadlak
1840 r.
NMP barokowy 1720 r.
Carmen
Muchowa
Brody
-Duże
Krynki-
Kamienna
Rudnik
Połągiew
Zakanale
Gajówka Rudnik
L. Połągiew
potyczka oddziału Hubala 6 X 1939 r.
Staw Kunowski
Mokradle
Bór Kunowski
miejsce spalenia w stodole 21 osób 4 VII 1943 r.
ołtarz polowy
w hołdzie mieszk. gminy Brody ofiarom II woj. św.
Syberia
Lubiennik
12,9
17,6
8,9
1
4,5
0,0
37,3
21,5
3
35,6
33,3
24,5
28,6
2

9 Leśne Dukty w okolicach Starachowic

Pobierz ślad GPX

Żółty szlak rowerowy poprowadzi nas przez rozległe tereny leśne, rozciągające się na wschód od Starachowic. W mieście odwiedzimy obiekty poprzemysłowe, będące spuścizną Staropolskiego Okręgu Przemysłowego. Trasa w formie pętli rozpoczyna się i kończy w centrum Starachowic. Większość trasy pokonamy po drogach asfaltowych o średnim i niskim natężeniu ruchu. Nie zabraknie też tytułowych leśnych duktów o nawierzchni gruntowej. Będziemy mieli okazję odpocząć nad zalewem w Brodach i odwiedzimy leśne uroczyska. Trasa polecana na rodzinną wycieczkę, chociaż należy się liczyć z towarzyszącym ruchem samochodowym w Starachowicach oraz drodze wyjazdowej i powrotnej do miasta.

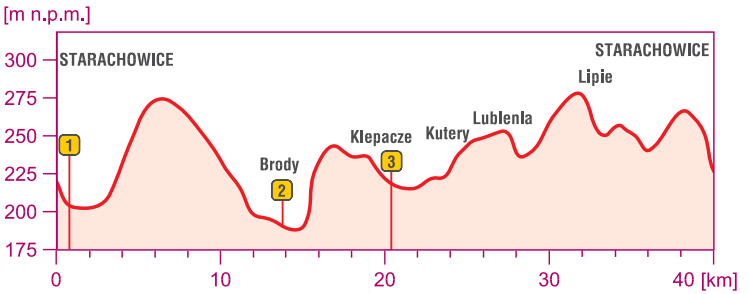

Przebieg trasy

Starachowice (0,0 km) – Adamów (8,4 km) – Ruda (11,6 km) – Brody (14,1 km) – Klepacze (20,2 km) – Kutery (24,7 km) – Lubienia-Podlesie (27,8 km) – Lipie (33,1 km) – Starachowice (40,0 km)

Dojazd i początek trasy

Szlak rowerowy rozpoczyna się na parkingu przed Muzeum Przyrody i Techniki **1**, przy zbiegu ulic Piłsudskiego i Na Szlakowisku w Starachowicach. Parking ten jest przeznaczony dla odwiedzających muzeum, dlatego proponujemy skorzystać z parkingu, który znajduje się po przeciwnej stronie ul. Piłsudskiego przed Starostwem Powiatowym. Warto rozważyć dojazd do Starachowic pociągiem. Dworzec kolejowy oddalony jest zaledwie 800 m od miejsca początkowego szlaku (dojazd ulicami: Nadrzeczną, Hutniczą i Piłsudskiego).

40,0 km

4 h
ze zwiedzaniem 6 h

turystyczny, crossowy

74% – drogi asfaltowe
24% – drogi gruntowe
2% – drogi szutrowe

820 m

trasa średnio trudna

oznakowanie wystarczające
żółty szlak rowerowy

Opis techniczny

Początkowy odcinek żółtego szlaku wiedzie miejskimi ulicami Starachowic wraz z trzema innymi szlakami rowerowymi: czerwonym, czarnym i niebieskim. Pomimo częstych zmian kierunku jazdy, oznakowanie jest czytelne. Przy ul. Iłżeckiej możemy odbić w lewo, na rynek (200 m od szlaku). Opuszczamy dzielnicę Łazy, za

którą rozpoczyna się leśny odcinek. Za **Adamowem** tablica informuje nas o pobliskim rezerwacie Skały pod Adamowem z wychodniami piaskowców dolnotriasowych. Wiedzie do niego czarny szlak pieszy. Po wyjechaniu z lasu zobaczymy rozległą panoramę z pasmami Łysogór (widoczny klasztor i wieża telewizyjna na Świętym Krzyżu) oraz Jeleniowskim. Zjeżdżamy przez wieś **Ruda** nad Zalew Brodzki **2.** Chcąc dotrzeć na plażę, musimy zjechać ze szlaku (1,2 km w jedną stronę). W pobliżu plaży znajduje się pomnik przyrody „Skały w Rudzie". Szlak prowadzi obok tamy na zalewie i stacji kolejowej w Brodach. Wyjazd z miejscowości wiedzie krętą drogą z dość wymagającym podjazdem. Przed nami najprzyjemniejsza część trasy przez leśne ostępy z dala od ruchu samochodowego. Gruntową drogą o dobrej nawierzchni docieramy do dawnej leśniczówki **Klepacze 3.** Przejeżdżamy przez tzw. Zapadnie Doły, gdzie występują zjawiska krasowe. Ten obszar leśny jest projektowanym rezerwatem przyrody. Drogowskaz informuje o dojeździe do 400-letniego dębu Maćka (700 m od szlaku). Dojeżdżamy do asfaltowej „leśnej autostrady", będącej drogą wewnętrzną nadleśnictwa. Mijamy szkółkę leśną oraz miejsce biwakowe z wiatą. Kolejne dogodne miejsce odpoczynku znajduje się 2 km dalej (Kutery). Przekraczamy drogę krajową nr 9 we wsi **Lubienia-Podlesie.** Kolejny odcinek leśnej drogi gruntowej prowadzi nas do miejscowości **Lipie.** Znajduje się tu stacja kolejki wąskotorowej ze Starachowic, na której organizowane są okazjonalne wycieczki pociągiem i drezynami. Końcowy odcinek wiedzie ulicami **Starachowic.** Warto podjechać na punkt widokowy na Góry Świętokrzyskie przy ul. Staszica i odwiedzić Park Miejski im. St. Żeromskiego.

Atrakcje na trasie:

1. Muzeum Przyrody i Techniki „Ekomuzeum" im. Jana Pazdura w Starachowicach

Muzeum utworzono na terenie dawnej huty. Olbrzymi teren wystawowy sprawił, że oprócz ekspozycji poświęconej starachowickiemu kopalnictwu rud żelaza zobaczyć tu można wyroby Fabryki Samochodów Ciężarowych, wystawę paleontologiczną ukazującą znaleziska z terenu Gór Świętokrzyskich, a także zrekonstruowaną osadę dymarską sprzed 2 tys. lat. Starachowice, ul. Wielkopiecowa 1, tel. 41 275 40 83, *www.ekomuzeum.pl*

2. Zalew w Brodach

Patrz str. 33.



3. Leśniczówka Klepacze

Położona wśród starachowickich lasów leśniczówka ma ponad 100 lat. Wybudowano ją w 1906 r. Mieszczą się tu Izba Leśna oraz Izba Pamięci poświęcona generałowi Antoniemu Hedzie „Szaremu", który wraz z żołnierzami stacjonował tu podczas II wojny światowej.

Gastronomia

Starachowice:

Restauracja Smakovita, ul. Borkowskiego 1

Kebab w Kamienicy, ul. Iłżecka 103

Cafe de la Caffino, ul. Staszica 11

Sklepy i serwisy rowerowe

Starachowice:

Rowery na Leśnej, ul. Leśna 38, tel. 601 302 229

Rowery-Land, ul. Iłżecka 19, tel. 600 941 761

Salon rowerowy, ul. Radomska 22, tel. 881 407 201

Noclegi

Starachowice:

Hotel Europa**,** ul. Radomska 76a, 27-200 Starachowice, tel. 41 276 78 00, www.europa-hotel.pl

Hotel Senator*,** ul. Bankowa 7, 27-200 Starachowice, tel. 41 274 03 90, www.h-s.pl

Klub Sportowy „Świt", ul. Strzelnicza 29, 27-200 Starachowice, tel. 512 010 889

Młynek:

Zajazd Szary Wilk, ul. Warszawska 9, 27-230 Brody, tel. 41 271 18 67, 604 256 204

Krynki:

Patrz str. 34

mapa 9
skala 1:75 000
N
0
1 km
dąb Maciek
Kazimierz Czaja
24 VII 1942 r.
20,2
Klepacze
leśniczówka Klepacze
izba partyzancka, izba leśna
L. Kutery
L. Myszki
Gospodarstwo
Szkółkarskie
Kutery
Zapadnie Doły
Bór Kunowski
pamięci walk leśników
AK i Bat. Chłopskich
wieża ppoż.
dęby
Kutery
24,7
L. Połągiew
6 X 1939 r.
Połągiew
Staw
Kunowski
Budy
Brodzkie
Krynki-
-Duże
Brody
Oaza
Działki
14,1
Przymiarki
IMP
1840 r.
-Podlesie
Lubienia-
Brody Iłżeckie
przerew wodny
1840 r.
Świętojanka
Wielka Micha
Górki k. Brodów
27,8
Młynek
-Połać
Górki k. Młynka
Podszosie
-Małe
L. Lubienia
Ruda
11,6
Zalew Brodzki
Rez. Skały
pod Adamowem
Rusina
Skały
w Rudzie
Rez. Rosochacz
Henryk
skały
piaskowcowe
Servituty
8,4
Adamów
L. Michałów
Styków
Podlesie
Trojaki
Dziurów
Lipie
19 X 1943 r.
33,1
Willa Rosochacz
L. Lipie
Kamienna
Warszawka
Starachowice
Michałów
ŁAZY
Bałaton
-WIEJSKI
MICHAŁÓW-
-MIEJSKI
42
-299
Zalew
Piachy
CYGANÓW
osiedla urzędnicze
i robotnicze XIX - XX w.
40,0
UM
0,0
Muzum Przyrody
i Techniki
STARACHOWICE
Starachowice
Lubianka

10 Szlak wokół Ostrowca Świętokrzyskiego im. Mieczysława Radwana

Pobierz ślad GPX

Szlak nosi imię Mieczysława Radwana – polskiego metalurga, historyka i krajoznawcy, który był pionierem badań nad starożytnym hutnictwem świętokrzyskim. Trasa przebiega wokół miasta, w większości przez jego peryferyjne osiedla, po drogach o niskim i średnim natężeniu ruchu. Północna część szlaku wiedzie głównie przez tereny leśne po drogach gruntowych i szutrowych. Pozostała część prowadzi wśród zabudowy miejskiej i podmiejskich wsi. Na trasie spotkamy ciekawe historyczne miejsca: układ przestrzenny dawnego miasteczka Denków, kościół w Szewnej, do którego prowadzi ażurowa brama, pałac otoczony parkiem, w którym działa muzeum w Częstocicach oraz dwa pałace przy ul. Kuźnia. Po wycieczce odpoczniemy w Ośrodku Rekreacyjno-Wypoczynkowym "Gutwin".



Przebieg trasy

Ośrodek Rekr.-Wyp. „Gutwin (0,0 km) – ul. Bałtowska (4,3 km) – Denków (7,8 km) – ul. Opatowska (11,3 km) – Szewna (15,0 km) – ul. Zagłoby (17,6 km) – rondo Narodowych Sił Zbrojnych (20,9 km) – Ośrodek Rekr.-Wyp. „Gutwin (24,7 km)

Dojazd i początek trasy

Wycieczkę proponujemy rozpocząć przy Ośrodku Rekreacyjno-Wypoczynkowym „Gutwin" 1 w północnej części **Ostrowca Świętokrzyskiego.** Znajdują się tutaj dwa duże parkingi. Do Ostrowca możliwy jest dojazd pociągiem (m.in. z Kielc, ze Skarżyska-Kamiennej i ze Starachowic).

24,7 km

3 h
ze zwiedzaniem 6 h

turystyczny, crossowy

75% – drogi asfaltowe publiczne
12% – drogi szutrowe
11% – drogi gruntowe
2% – drogi rowerowe

320 m

trasa łatwa

oznakowanie wystarczające czerwony szlak rowerowy

Opis techniczny

Ulicą Gościniec kierujemy się na północ. Asfaltowa droga zmienia się w szuter po wjeździe do lasu. Kolejny gruntowy odcinek kończy się przy ul. Siennieńskiej. Ulicami Malinową, Gajową i Zbożową dojeżdżamy do ul. Bałtowskiej (DW nr 754). Jedziemy ulicami: Szmaragdową, Stawki, Sikorskiego, 11 listopada, Ogrodową,

Tomaszów, Topolową. Docieramy na rynek w **Denkowie 2.** Z rynku wyjazd jednokierunkową ul. Spółdzielczą. W odwrotnym kierunku szlak prowadzi ul. Mostową. Przejeżdżamy po kładce nad rzeką Kamienną. Kontynuujemy jazdę ul. Mostową do ul. Zygmuntówka (DW nr 755). Po drodze przejście przez tory kolejowe. Mijamy zabudowania wsi Denkówek. Ul. Stalową dojeżdżamy do ul. Opatowskiej. Kolejny odcinek trasy wiedzie ulicami: Winnica, Zarzecze, Dolna. Mijamy późnobarokowy kościół w **Szewnej,** do którego prowadzi zabytkowa brama. Na rondzie jedziemy na wprost. Ulicami Armii Krajowej i Szewieńską dojeżdżamy do pałacu w **Częstocicach 3.** Kolejne dwa pałace – Tarnowskich i myśliwski Wielopolskich, pełniące obecnie funkcje hotelowe, znajdują się u zbiegu ulic Żeromskiego i Kuźnia. Kontynuujemy jazdę ulicami: Kuźnia, Dobra, Sienkiewicza, Kolonia Robotnicza przez rondo Narodowych Sił Zbrojnych, Chabrowa, Kasztanowa. Uwaga na wyjazd z lasu do ul. Iłżeckiej. Przejazd tym fragmentem szlaku może sprawić trochę kłopotu, gdyż zagrodzona została droga prowadząca przez teren prywatny – należy jechać ścieżką omijającą tę drogę od północy. Ul. Miodową dojeżdżamy do ul. Gościniec, gdzie kończymy wycieczkę.

Atrakcje na trasie:

1. **Ośrodek Rekreacyjno-Wypoczynkowy „Gutwin”**

Ośrodek, położony na obrzeżach miasta, na skraju Puszczy Iłżeckiej, stwarza wiele możliwości do czynnego wypoczynku. Znajduje się tu duży staw ze strzeżonymi kąpieliskami i wypożyczalnią sprzętu pływa-

jącego. Ponadto skorzystać można z dodatkowej infrastruktury: boisk, placu zabaw, parku linowego i lokalu gastronomicznego. *ul. Gościniec 27, tel. 785 488 946, www.mosir.ostrowiec.pl*

2. Rynek w Denkowie

Dawne miasto z tradycjami garncarskimi i tkackimi, a obecne osiedle Ostrowca Świętokrzyskiego poszczycić się może historycznym układem urbanistycznym z XVII w. Na rynku z parterową zabudową jeszcze do niedawna stał ratusz, do dziś zachowały się zabytkowe figury św. Floriana i NMP. Nieopodal znajduje się barokowy kościół, w którym ślub wzięli rodzice Witolda Gombrowicza.

3. Pałac Wielopolskich w Częstocicach

W eklektycznym pałacu w 1920 r. gościli gen. Maxim Weygand oraz kapitan Charles de Gaulle. Obecnie stanowi on główną siedzibę Muzeum Historyczno-Archeologicznego, w którym zobaczymy m.in. wystawę porcelany i fajansu z fabryki w Ćmielowie, galerię portretów królów i książąt polskich z końca XVIII w. oraz zbiory rzemiosła artystycznego, mebli i tkanin z XIX i XX w. W dziale historii ciekawa wystawa dziejów Ostrowca od XVI w. do 1939 r. *ul. Świętokrzyska 37, tel. 41 265 36 51, www.muzeumostrowiec.pl*

Informacja Turystyczna

Punkt Informacji Turystycznej w Ostrowcu Świętokrzyskim, ul. Siennieńska 54, tel. 609 222 800, www.ostrowiec.travel

Sklepy i serwisy rowerowe

Ostrowiec Świętokrzyski:

Sklep rowerowy Agat, ul. Tylna 1/5, tel. 41 265 25 67

Sklep Rowerowo-Narciarski MPJ SPORT, ul. L. Waryńskiego 26, tel. 507 052 754

Active Zone Sklep Sportowo-Rowerowy, Aleja Jana Pawła II 81G, tel. 509 643 283

Lecznica rowerowa, ul. Stawki 21, tel. 511 800 574

Gastronomia

Ostrowiec Świętokrzyski:

Victoria Willa – restauracja, ul. Opatowska 41

Pasta Land, ul. Młyńska 1

Pizzeria, ul. Rynek 25

Restauracja Pod Parowozem, ul. Kolejowa 3

Ośrodek Rekreacyjno-Wypoczynkowy „Gutwin", ul. Gościniec 27 (bar sezonowy)

Ostrowiec Świętokrzyski:

Hotel Accademia,** al. 3 Maja 13, tel. 41 265 42 22, 502 456 046, www.hotelaccademia.pl

Hotel „Pałac Tarnowskich"*,** ul. Kuźnia 54, tel. 796 427 236, www.palactarnowskich.pl

Hotel Pod Parowozem,** ul. Kolejowa 3, tel. 41 265 59 90, www.hotel.ostrowiec.com.pl

Noclegi

Hotel RED*,** ul. Kuźnia 75, tel. 41 266 61 21, www.hotelred.pl

Willa i Restauracja Victoria, ul. Opatowska 41, tel. 41 265 30 55, www.victoriaostrowiec.pl

Bursa szkolna, os. Słoneczne 48, tel. 41 247 61 49, www.bursaostrowiec.pl

Pobierz ślad GPX

11 Wokół Strawczyna

Niespełna trzydziestokilometrowa trasa w całości przebiega przez teren gminy Strawczyn na północny-zachód od Kielc. Większość szlaku wiedzie drogami asfaltowymi w lekko pofałdowanym terenie. W drugiej części trasy spotkamy się ze zróżnicowaną nawierzchnią z udziałem dróg gruntowych oraz kilkoma podjazdami i zjazdami wymagającymi sporego wysiłku i uważności. Odcinek ten wiedzie przez malownicze, górzyste tereny Suchedniowsko-Oblęgorskiego Parku Krajobrazowego. Po drodze spotkamy kilka zagospodarowanych miejsc odpoczynku. Najcenniejszym obiektem kulturowym na trasie jest Pałacyk Henryka Sienkiewicza w Oblęgorku.



Przebieg trasy Oblęgorek (0,0 km) – Chełmce (3,9 km) – Promnik (9,9 km) – Strawczyn (12,9 km) – Ruda Strawczyńska (17,7 km) – Kuźniaki (19,6 km) – Hucisko (22,8 km) – Oblęgór (27,1 km) – Oblęgorek (29,2 km)

Dojazd i początek trasy Wycieczkę rozpoczynamy w **Oblęgorku** przy skrzyżowaniu ul. Gimnazjalnej z aleją lipową prowadzącą do Pałacyku Henryka Sienkiewicza. Samochód możemy zostawić na pobliskim parkingu, gdzie znajduje się MOR.

29,2 km

3 h
ze zwiedzaniem 5 h

crossowy, mtb

74% – drogi asfaltowe publiczne
9% – drogi szutrowe
17% – drogi gruntowe

420 m

trasa średnio trudna

oznakowanie wystarczające żółty szlak rowerowy

Opis techniczny

Aleją lipową podjeżdżamy w kierunku pałacyku, objeżdżamy otaczający go park **1.** Na początku wsi **Chełmce** przekraczamy DW nr 748. Przez miejscowość droga łagodnie się wznosi. Po lewej stronie mijamy dwór obronny oraz kościół położony na wzgórzu w odległości 250 m od szlaku **2.** Zjazd i długi odcinek prostej drogi do wsi Promnik, gdzie znajduje się zagospodarowane miejsce biwakowe nad stawem z wiatą, ławkami i miejscem na ognisko. W pobliskim parku znajdują się ru-

iny dworu z II poł. XVIII w. Lokalnymi drogami asfaltowymi docieramy do **Strawczyna.** Mijamy kościół **3** oraz zagospodarowane miejsce odpoczynku z wiatą i placeam zabaw. Przy skrzyżowaniu z drogą wojewódzką w lewo odchodzi czarny szlak łącznikowy do miejsca urodzenia Stefana Żeromskiego. W pobliżu znajduje się zalew w Strawczynie z plażą oraz wiatami odpoczynkowymi. Przy kolejnym skrzyżowaniu rozpoczyna się czarny szlak łącznikowy, który pozwoli nam skrócić wycieczkę do ok. 20 km. Szlak żółty skręca w lewo. Szutrowa droga stopniowo przechodzi w gruntową. Warto zatrzymać się przy śródleśnym oczku wodnym, przy którym znajduje się wieżyczka widokowa. Leśny odcinek szlaku kończy się przy pierwszych zabudowaniach **Rudy Strawczyńskiej.** W Kuźniakach mijamy ruiny pieca hutniczego **4** i rozpoczynamy górski odcinek naszej wycieczki, który wiedzie zboczami Pasma Oblęgorskiego. Warta uwagi jest **Góra Perzowa,** na szczycie której znajduje się grota św. Rozalii. Okoliczne lasy są chronione w postaci rezerwatu o tej samej nazwie. Podążając w kierunku wschodnim, co jakiś czas odsłaniają się nam rozległe widoki na południe. W **Oblęgorze** czarny szlak łącznikowy doprowadza do platformy widokowej na zboczu Siniewskiej Góry (1,3 km od szlaku żółtego, intensywny podjazd) **5.** W drodze do Oblęgorka warto się jeszcze zatrzymać przy ładnie urządzonym miejscu odpoczynku z ławkami oraz ocembrowanym źródełkiem. Zamykamy pętlę wycieczki, kończąc jazdę w **Oblęgorku.**

Atrakcje na trasie:

1. Pałacyk Henryka Sienkiewicza w Oblęgorku

Pałacyk przekazano Henrykowi Sienkiewiczowi z okazji 25-lecia pracy literackiej. Pisarz mieszkał w nim w latach 1902–1914, traktując go jako letnią rezydencję. Po II wojnie światowej dzieci noblisty przekazały budynek na rzecz skarbu państwa. Od 1958 r. mieści się tutaj muzeum. Większość eksponatów

to oryginały, uzupełnione stylizowanymi reprodukcjami. Pałacyk otacza park z zabytkowym drzewostanem. *ul. Aleja Lipowa 24, tel. 41 303 04 26, www.mnki.pl/sienkiewicz*

2. Dwór obronny oraz kościół pw. św. Magdaleny i Mikołaja w Chełmcach

Dwór o grubych kamiennych murach pochodzi z II połowy XVI w., był własnością książąt Ostrogskich. To jeden z najstarszych tego rodzaju obiektów w województwie. Ciekawostkę stanowi fakt, że wejście na jego górną kondygnację prowadziło przez most zwodzony. Obecnie dwór znajduje się w rękach prywatnych.

Ulokowaną na wzgórzu świątynię ufundował w XVII w. wojewoda lubelski, Jan Tarło. Przypomina o tym herb Topór widoczny na sklepieniu północnej kaplicy oraz nad prezbiterium. Barokowe wyposażenie pochodzi prawdopodobnie z kościoła w Chęcinach.

3. Kościół pw. Wniebowzięcia NMP w Strawczynie

Kościół w stylu barokowym wybudowano w XVII w. W XIX w. miała miejsce jego przebudowa. W ołtarzu głównym zachował się cenny obraz Wniebowzięcia Matki Bożej pochodzący z czasów budowy świątyni. Około 700 m od kościoła, przy drodze wojewódzkiej, znajduje się obelisk upamiętniający miejsce urodzenia Stefana Żeromskiego.

4. Ruiny pieca hutniczego w Kuźniakach

Tutaj mieścił się jeden z licznych zakładów wielkopiecowych, jakie funkcjonowały w regionie świętokrzyskim w XVIII w. Zakład w Kuźniakach działał do 1897 r., produkował żelazo, z którego wyrabiano balustrady, krzyże, kraty i inne. Ruiny wielkiego pieca zachowały się do dziś i znajdują się na terenie prywatnej posesji.

5. Platforma widokowa na zboczu Siniewskiej Góry

Siniewska Góra (449 m n.p.m.) jest najwyższym wzniesieniem Pasma Oblęgorskiego. Z platformy roztacza się spektakularny widok na Padół Strawczyński oraz pasma Gór Świętokrzyskich w okolicach Chęcin i Kielc. Obok platformy znajduje się wiata z ławkami, palenisko i stojak na rowery.



Informacja Turystyczna

Punkt Informacji Turystycznej w Strawczynku,
ul. Turystyczna 6, 26-067 Strawczyn, tel. 41 333 57 97

Wypożyczalnie rowerów

Fundacja im. Stefana Żeromskiego,
Kuźniaki 63b,26-067 Strawczyn, tel. 604 13 11 99

Gastronomia

Oblęgorek:
Bar 5, ul. Gimnazjalna 23

Promnik:
Pizzeria Brawo, ul. Kielecka 35

Strawczynek:
Syrenka, ul. Turystyczna 6
Delicja, ul. Turystyczna 7

Noclegi

Hotel Zielone Zacisze,** Chełmce, ul. Jarzębinowa 5, 26-067 Strawczyn, tel. 41 222 54 95, 885 885 575, www.hotelzielonezacisze.net.pl

Hotel Szafranowy Dwór,** Strawczynek, ul. Turystyczna 8, 26-067 Strawczyn, tel. 883 111 460, www.szafranowydwor.com.pl

Schronisko Młodzieżowe, Oblęgorek, ul. Widok 5, 26-067 Strawczyn, tel. 503 083 161

Szkolne Schronisko Młodzieżowe, ul. Żeromskiego 9, 26-067 Strawczyn, tel. 41 303 80 12, 790 534 218, www.schroniskostrawczyn.pl

Hotel Grafit** (MPR),** Kostomłoty Pierwsze 120, 26-085 Miedziana Góra, tel. 41 303 22 25, www.grafithhotel.pl

Hotel Dudek* (MPR),** ul. Leśna 2, 26-080 Mniów, tel. 41 201 03 90, www.hoteldudek.pl

Kemping nr 115 Ośrodek Sportowo-Turystyczny „Moto Raj", Ćmińsk, ul. Wykień 95, 26-085 Miedziana Góra, tel. 41 303 16 60, 798 118 230, www.automobilklub.kielce.pl

12 Trasa: Opatów – Sandomierz

Pobierz ślad GPX

Atrakcyjna, niezbyt długa trasa łącząca Opatów z Sandomierzem, poprowadzona jest przez pagórkowate tereny Wyżyny Sandomierskiej. Pojedziemy w większości drogami asfaltowymi, w otwartym terenie, stąd liczne punkty widokowe po drodze. W drugiej części trasy napotkamy sady i wąwozy lessowe. Atrakcjami będą zabytki dwóch miast – Opatowa i Sandomierza, a także Winnica Terra, w której zaplanować można odpoczynek. Szlak żółty rowerowy do miejscowości Pielaszów (13 km) wiedzie wraz z niebieskim szlakiem pieszym. Ze względu na dość słabe oznakowanie szlaku, warto wspomagać się mapą lub śladem GPS.

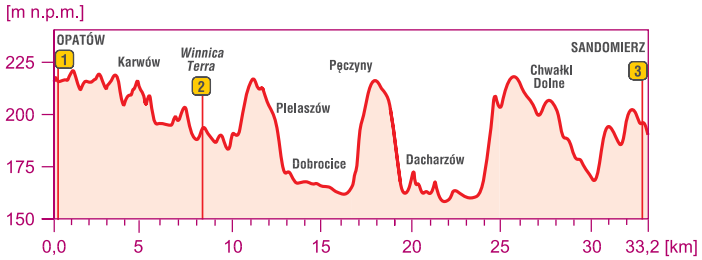

Przebieg trasy

Opatów (0,0 km) – Karwów (5,1 km) – Winnica Terra (8,2 km) – Pielaszów (13,0 km) – Pęczyny (18,7 km) – Dacharzów (21,7 km) – Chwałki Dolne (28,4 km) – Sandomierz (33,2 km)

Dojazd i początek trasy

Szlak żółty, którym będziemy podążać rozpoczyna się przy skrzyżowaniu ulic 1 Maja (DK nr 74) i S. Sempołowskiej w **Opatowie.** Samochód można zostawić na jednym z parkingów w centrum miasta, np. przy ul. Kilińskiego lub na rynku. Pociągiem dojedziemy do Sandomierza (w sezonie w weekendy).

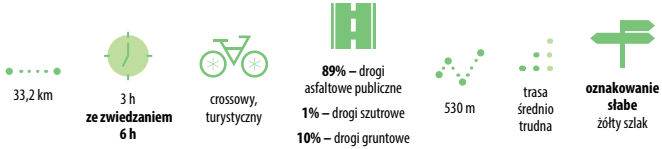

Opis techniczny

Z **Opatowa** **1** wyjeżdżamy ul. S. Sempołowskiej za znakami żółtego szlaku rowerowego i niebieskiego szlaku pieszego. Za miejscowością **Wąworków** skręcamy w prawo, w drogę gruntową (uwaga – na tym odcinku brak jest oznakowania szlaku) i jedziemy wzdłuż rzeki Opatówki aż do drogi asfaltowej. Ponownie skręcamy w prawo i wygodnymi już drogami przez **Karwów i Nikisiałkę Małą** dojeżdżamy do Winnicy Terra **2.** Do **Pielaszowa** poprowadzą nas żółty i niebieski szlak. Po drodze rozpościerać się będą widokowe panoramy na Wyżynę Sandomierską. W miejscowości **Dobrocice** znajduje się pomnik poety, Stanisława Młodożeńca, a przy nim ławki, na których można chwilę odpocząć. Warto wspomnieć, że ten znany poeta, jeden z głównych przedstawicieli polskiego futuryzmu, urodził się w 1895 r. w Dobrocicach. 700 m za pomnikiem skręcamy w lewo, przejeżdżamy przez kładkę i drogą gruntową jedziemy wzdłuż strumienia (uwaga – za kładką krótki odcinek szlaku prowadzi przez pole, bez drogi). Dalsza część trasy to już w całości wygodne asfalty. Pojedziemy widokowymi drogami wśród sadów, przez miejscowości: **Zagrody, Dacharzów, Radoszki i Chwałki.** Po drodze przejedziemy przez dwa wąwozy lessowe. W Sandomierzu do końca żółtego szlaku poprowadzą nas ulice: Chwałecka, Sucharzowska, Różana, Wojska Polskiego, 11 Listopada i R. Koseły. Stąd już niedaleko na Stare Miasto **3,** które warto przy okazji zwiedzić.



Atrakcje na trasie:

1. Kolegiata św. Marcina i Podziemna Trasa Turystyczna w Opatowie

Kolegiata to jeden z najcenniejszych zabytków romańskich w skali kraju. Uwagę zwraca bryła kościoła z pięknie zachowanymi biforiami (podwójne okienka romańskie) w jednej z wież. Rozbudowana w stylu gotyckim posiada wnętrze o wystroju zdominowanym estetyką baroku. W środku znajdują się unikatowe polichromie oraz cenna renesansowa płaskorzeźba – Lament Opatowski.

Pod zabudowaniami rynku znajduje się Podziemna Trasa Turystyczna o długości ponad 300 m. Tworzy ją labirynt piwnic wydrążonych na trzech kondygnacjach, które służyły jako składy dla kupców opatowskich. W okresie II wojny światowej mieściły się tu kryjówki partyzantów. Zwiedzając opatowskie podziemia wysłuchamy opowieści o historii miasta, które swoje lata świetności przeżywało za panowania Szy-

dłowieckich (XVI w). *Plac Obrońców Pokoju 18, tel. 506 789 486, www.podziemia.opatow.pl*



2. Winnica Terra

To jedna z kilkunastu winnic na terenie Wyżyny Sandomierskiej, która już zyskała miano jednego z centrów polskiego winiarstwa. W gospodarstwie, które jest otwarte na turystów, zapoznać się można z uprawą winorośli i produkcją wina. Winnicę można zwiedzać samodzielnie lub z właścicielami. Na gości czekają leżaki, food track, prowadzona jest też sprzedaż i degustacja win. Jest to również Miejsce Przyjazne Rowerzystom (MPR). *Malice Kościelne 22, tel. 570 971 971, www.winnicaterra.pl*

3. Sandomierz

Patrz str. 15.

Informacja Turystyczna

Punkt Informacji Turystycznej w Opatowie,
Pl. Obrońców Pokoju 34, 27 - 500 Opatów, tel. 15 868 13 01, www.opatow.travel

Centrum Informacji Turystycznej w Sandomierzu, patrz str. 16

Wypożyczalnie rowerów

Opatów:

Podziemna Trasa Turystyczna, Plac Obrońców Pokoju 18, tel. 506 789 486, www.podziemia.opatow.pl

Plac Rekreacyjno-Wypoczynkowy „Promenada", tel. 507 737 749

Sandomierz:

Patrz str. 17

Sklepy i serwisy rowerowe

Sklep rowerowy w Opatowie, Plac Obrońców Pokoju 19, tel. 783 611 615

Sandomierz:

Patrz str. 16

Gastronomia

Opatów:

Restauracja Żmigród (MPR),
Pl. Obrońców Pokoju 25,
tel. 15 868 46 89,
www.zmigrod.com

Restauracja Miodowy Młyn (MPR),
ul. Legionów 3, tel. 533 355 393,
www.miodowymlyn,pl

Pizzeria AB-Pizza (MPR),
ul. Kościuszki 14, tel. 500 099 592,
www.kamienicaprzybramie.pl

Malice Kościelne 22 – Food Track w Winnicy Terra (MPR)

Sandomierz:

Patrz str. 16

Noclegi

Opatów:

Hotel Miodowy Młyn* (MPR),** ul. Legionów 3, tel. 533 355 393, www.miodowymlyn.pl

Kamienica Przy Bramie Pensjonat* (MPR),** ul. Kościuszki 14, tel. 500 099 592, www.kamienicaprzybramie.pl

Szkolne Schronisko Młodzieżowe, ul. Słowackiego 56c, tel. 15 868 21 99, 15 868 23 19

Sandomierz:
Patrz str. 16

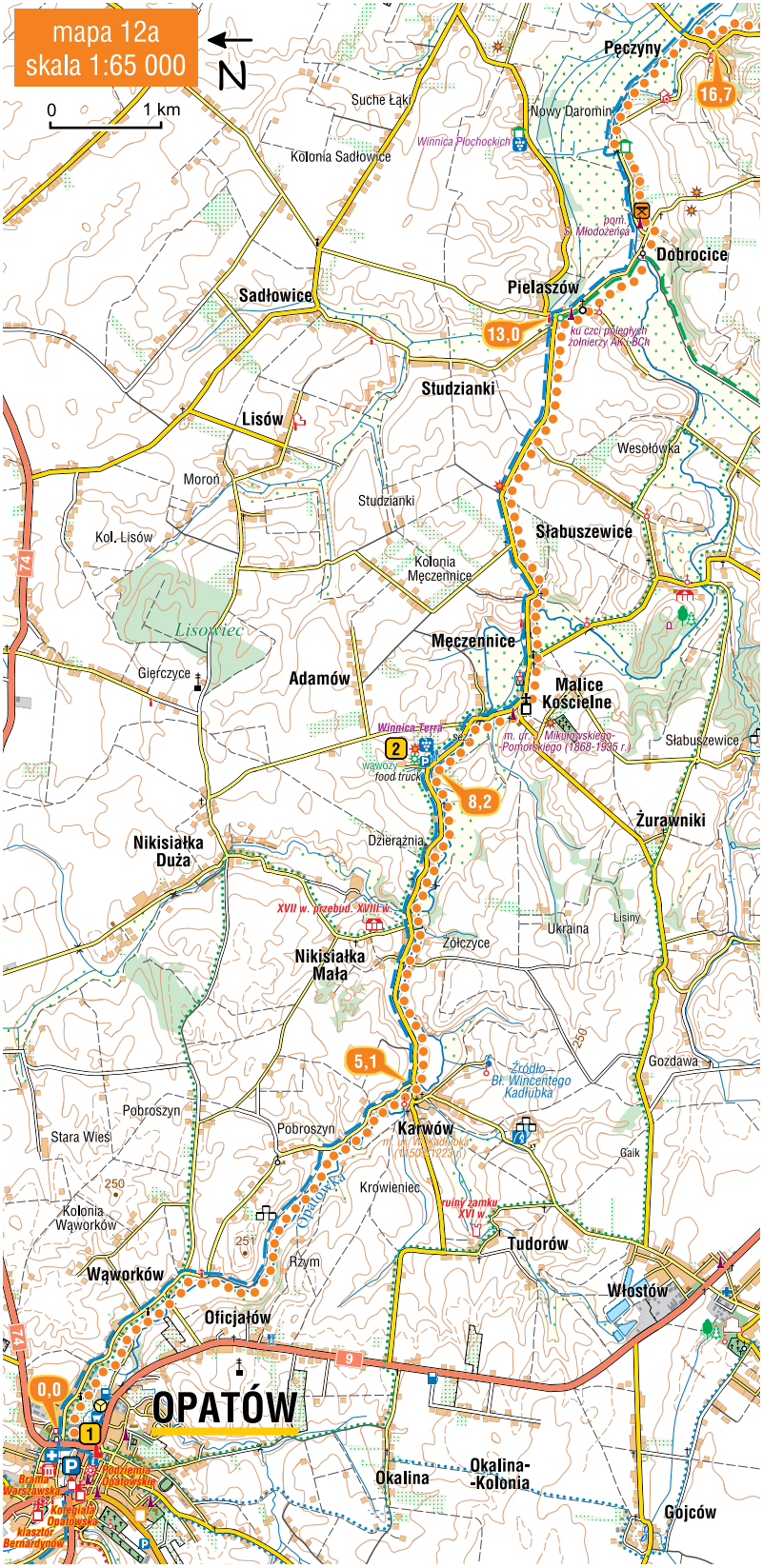
mapa 12a
skala 1:65 000
N
0
1 km
Pęczyny
16,7
Suche Łąki
Nowy Daromin
Winnica Płochockich
Kolonia Sadłowice
pom. ks. Młodożenica
Dobrocice
Sadłowice
Pielaszów
13,0
ku czci poległych żołnierzy AK i BCh
Studzianki
Lisów
Wesołówka
Moroń
Studzianki
Kol. Lisów
Słabuszewice
Kolonia Męczennice
Lisowiec
Męczennice
Gierczyce
Adamów
Malice Kościelne
Winnica Terra
m. ur. Mikołajskiego-Pomorskiego (1868-1935 r.)
Słabuszewice
2
wąwozy
food truck
8,2
Żurawniki
Dzierążnia
Nikisiałka Duża
XVII w., przebud. XVIII w.
Ukraina
Lisiny
Żółczyce
Nikisiałka Mała
5,1
Źródło Bł. Wincentego Kadłubka
Gozdawa
Pobroszyn
Stara Wieś
Pobroszyn
Karwów
m. ur. W. Kadłubka (1150-1223 r.)
Gaik
Krowieniec
Kolonia Wąworków
ruiny zamku XVI w.
Opatówka
Tudorów
Wąworków
Rzym
Włostów
Oficjałów
74
9
0,0
1
OPATÓW
Okalina
Okalina-Kolonia
Gojców
Brama Warszawska
Kolegiata Opatowska
klasztor Bernardynów

mapa 12b
skala 1:65 000
N
0
1 km
MOKOSZYN
latarnia chocimska
3
Stare Miasto
Kolonia Mokoszyn
Kol. Kruków
33,2
-Sucha
SANDO
ROKITEK
77
79
Sucharzów
Żydowiec
Chwałki
latarnia chocimska
Milczany
Ocinek
28,4
79
Chwałki Dolne
pom. Wincentego Barta
Tantoryja
Lenarczyce
Wysiadłów
Kolonia Lenarczyce
Gałkowice-Ocinek
wąwóz
Wierzbiny
Radoszki
21,7
Dacharzów
ku czci partyzantów II woj. św.
1914
1871 r.
Jankowice Kościelne
Wilczyce
Podłącze
Rożki
Wincentów
Zagrody
Tułkowice
wąwóz
Komorna
Przezwody
Daromin
16,7
Pęczyny

13 Trasa: Lekszyce – Kazimierza Wielka – Wiślica (fragment trasy Eurovelo 11)

Pobierz ślad GPX

Prawie czterdziestokilometrowa trasa biegnie nieczynnym torowiskiem. Została zbudowana w oparciu o fragment dawnej kolejki wąskotorowej z okresu międzywojennego, łączącej Kocmyrzów z Pińczowem. Rozpoczyna się na granicy województw świętokrzyskiego i małopolskiego w miejscowości Lekszyce, a kończy w Wiślicy. Zdecydowana większość trasy wiedzie wydzieloną ścieżką rowerową z nawierzchnią asfaltową, odseparowaną od ruchu samochodowego. Tylko niewielkie fragmenty prowadzą drogami publicznymi o znikomym ruchu. Jedynie ostatni kilometr, tj. wjazd do Wiślicy to ruchliwa droga wojewódzka. Trasa wije się w łagodnie pofałdowanym terenie, przecinając kilka dolin. I chociaż na całym odcinku należy pokonać prawie 300 m przewyższenia, ma wybitnie rekreacyjny charakter. Prawie w całości prowadzi wśród rolniczo zagospodarowanych malowniczych pól. Brak lasów i otwarta przestrzeń sprawiają, że raczej nie należy jej rekomendować na upalne dni. Bezpośrednio przy trasie nie ujrzymy żadnych wyróżniających się obiektów, te które warto zwiedzić znajdują się w oddaleniu kilkuset metrów. Wygodne miejsce na dłuższy odpoczynek znajduje się nad zalewem w Kazimierzy Wielkiej.



Przebieg trasy

Lekszyce (0,0 km) – Sieradzice (3,1 km) – Chruszczyna Mała (9,0 km) – Kazimierza Wielka (14,3 km) – Cudzynowice (18,2 km) – Zagajów (25,2 km) – Sokolina (28,0 km) – Kolosy (29,6 km) – Koniecmosty (36,0 km) – Wiślica (37,5 km)

Dojazd i początek trasy

Początek i koniec tej trasy znajdują się w odległych miejscach, więc każde z nich może stanowić zarówno początek, jak i koniec. Jeden znajduje się na granicy województw świętokrzyskiego i małopolskiego, drugi w Wiślicy. Trasa może stanowić fragment wpleciony w dłuższą wyprawę rowerową lub część pętli z przejazdem z powrotem tą samą drogą lub samodzielnie zaprojektowanym wariantem. Zdecydowanie wygodniej jest zaparkować samochód w Wiślicy, my jednak proponujemy przejazd w kierunku Lekszyce – Wiślica. Ze względu na profil trasy przejazd w tym kierunku jest łatwiejszy i atrakcyjniejszy widokowo. Podjazdy są wprawdzie dłuższe, ale mniej strome, zjazdom natomiast towarzyszą piękne panoramy dolin, do których opadamy.

37,5 km

3 h
ze zwiedzaniem 4,5 h

trekkingowy, szosowy

88 % – drogi rowerowe asfaltowe
12% – drogi asfaltowe publiczne

trasa łatwa

oznakowanie
droga dla rowerów

Opis techniczny

Na trasę wjeżdżamy z szosy **Lekszyce – Kościelec,** ścieżką gruntową po wyraźnym torowisku, a od granicy z województwem świętokrzyskim już asfaltową ścieżką rowerową. Przez kolejne kilometry pojedziemy wśród malowniczych pól, przecinając kilka razy drogi publiczne. Jednak znikomy ruch i dobre oznakowanie przejazdów sprawiają, że czujemy się bezpiecznie. W **Chruszczynie Małej** kończy się droga rowerowa, a znaki szlaku kierują nas na lokalną drogę publiczną. Jednak już po 200 m ponownie wjeżdżamy na ścieżkę rowerową. Kilometr dalej ponownie ujrzymy znak oznaczający koniec drogi rowerowej. Tu skręcamy w lewo, 250 m dalej wracamy na ścieżkę rowerową, skręcając ponownie w lewo. Przed nami jeden z najpiękniejszych fragmentów trasy – prawie dwukilometrowy zjazd z malowniczym widokiem na rozległą dolinę i **Kazimierzę Wielką.** Przecinając trzykrotnie drogi publiczne dojeżdżamy do obwodnicy miasta. Doprowadza nas ona do ronda, które przejeżdżamy na wprost. Mijamy **zalew** z doskonałym miejscem na odpoczynek (wiaty, kąpielisko). Żeby zwiedzić

atrakcje Kazimierzy Wielkiej **1** należy na rondzie udać się w prawo. Obrzeżami opuszczamy miasto, przecinając nieco dalej obwodnicę dojeżdżamy do drogi wiodącej do **Cudzynowic**. Tutaj warto zjechać 500 m z trasy w lewo, żeby w centrum wsi obejrzeć drewniany kościół **2.** Krótki przejazd drogą publiczną kończymy na ostrym łuku, jadąc ponownie ścieżką rowerową na wprost. Po przecięciu drogi wojewódzkiej czeka nas wprawdzie łagodny, ale dość długi podjazd. Kolejne kilometry to urokliwy przejazd krętą, nieco falującą wśród pól i małych wiosek malowniczą ścieżką rowerową. W **Sokolinie** warto obejrzeć ładny barokowy kościół (600 m od trasy, w centrum wsi). Kolejny przyjemny zjazd z piękną panoramą na dolinę Nidy i z widoczną w oddali Wiślicą kończymy w **Kolosach.** Przejazd doliną wieńczy ostry łuk z mostkiem nad potokiem, po czym czeka nas dość wymagający podjazd. Kolejny przyjemny zjazd kończy się w **Koniecmostach,** gdzie także kończy się droga rowerowa, a ostatni odcinek do Wiślicy prowadzi drogą wojewódzką nr 776 i mostem nad Nidą. Trasę kończymy na rynku w **Wiślicy,** mając po prawej stronie kolegiatę **3.**

Atrakcje na trasie:

1. Zabytki w Kazimierzy Wielkiej

Jednym z najbardziej rozpoznawalnych obiektów Kazimierzy Wielkiej jest neorenesansowy pałac Lacon z piękną piętrową loggią w fasadzie głównej – pozostałość po Cukrowni Łubna. Obiekt obecnie pełni funkcje hotelowe. Warto zobaczyć także XIX-wieczną basztę, kościół i park dworski z XVIII w.



2. Kościół pw. Wszystkich Świętych w Cudzynowicach

Jest to cenny przykład drewnianej architektury sakralnej z połowy XVIII w. Obiekt był wielokrotnie restaurowany. We wnętrzu zachowały się polichromie i rokokowe elementy wyposażenia.

3. Wiślica

To niewielkie miasteczko z pięknie zachowanymi reliktami dawnych budowli, odegrało znaczącą rolę w historii Polski. Do dziś przetrwała kolegiata Narodzenia NMP wzniesiona w 1350 r. przez Kazimierza Wielkiego. Obok znajduje się Dom Długosza, ufundowany przez kronikarza w 1460 r. (obecnie Muzeum Archeologiczne). W pobliżu mieści się szklany pawilon archeologiczny, chroniący fundamenty XI-wiecznego kościoła św. Mikołaja oraz kamienną misę chrzcielną prawdopodobnie z połowy X w. *Muzeum Archeologiczne, ul. Batalionów Chłopskich 2a, Wiślica, tel. 41 300 20 69, 730 729 200, www.mnki.pl/wislica*

Informacja Turystyczna

Centrum Informacji Turystycznej przy Kazimierskim Ośrodku Sportowym, ul. T. Kościuszki 13, 28-500 Kazimierza Wielka, tel. 41 350 10 08, 696 486 555, www.kazimierza.travel

Sklepy i serwisy rowerowe

S13 Rowerowy Sklep, Kazimierza Wielka, ul. Sienkiewicza 13, tel. 41 352 15 42

Gastronomia

Kazimierza Wielka:

Komoda Smaku, ul. Armii Krajowej 17

Hotel Lacon, ul. 1 Maja 16

Retro, ul. Kolejowa 25

Pizzeria Familia, ul. Kolejowa 27

Restauracja Bajka, ul. Kolejowa 31

Gorysławice 98, **Zajazd Kasztelański**

Noclegi

Kazimierza Wielka:

Hotel „Pałac Lacon" Centrum Hotelowo-Konferencyjne*,** ul.1 Maja 16, tel. 508 072 579, www.lacon.pl

Dworek Niedzieli, ul. 1 Maja 13, tel. 41 352 40 48, 888 449 305, ww.dworek.kazimierzawielka.com

mapa 13a
skala 1:63 000
0
1 km
N
KAZIMIERZA WIELKA
Cudzynowice
Rakoszyn
Hołdowiec
Jakuszowice
Kazimierza Mała
Wojciechów
Odonów
Podkazimierza
Donosy
Słonowice
Chruszczyna Wielka
Chruszczyna Mała
Skorczów
Paśmiechy
Wielgus
Kamieńczyce
Nagórzany
Łękawa
Boronice
Dalechowice
Czarnowiec
Marcinkowice
Sieradzice
Góry Sieradzkie
Lekszyce
Ostrów
Kościelec
Korea
Podstawie
Żabiniec
Piaski
Ciegielnia
Górka
Budzyń
Hektary
Piekło
Błonie
obwodnica w budowie
Nidzica
Połanek
Łyczaków
Stara Wieś
Kościejów
Psiarków
Stawisko
Reforma
Kolonia
Kol. Wschodnia
Nagórzanki
Gaje
Gościniec
Przeczniów
Koszyczek
Wodocza
Nadziałowce
Zakrzyje
Doły
Pasmiechy
Hektary
Zagaje
Kolonia
Stara Wieś
Dubięcin
Nadział
Sieradzice
Folwark Ksawerówka
Aksamitówka
Rożna
Zakąty
Morgi
Zakręcie
Pod Teresinem
Wszystkich Świętych
Pałac Lacon
"pałac Lacon" zespół cukrowni
1663 r. Podwyższenia Krzyża Św.
"Mogiłka"
kapl. Bożego Narodzenia 1616 r.
młyn
św. Wojciecha 1230 r.
18,2
14,3
9,0
3,1
0,0
768
776
243
248
228
252
221
263
275
283
281
284
279
278
265
259
241
263
szk.
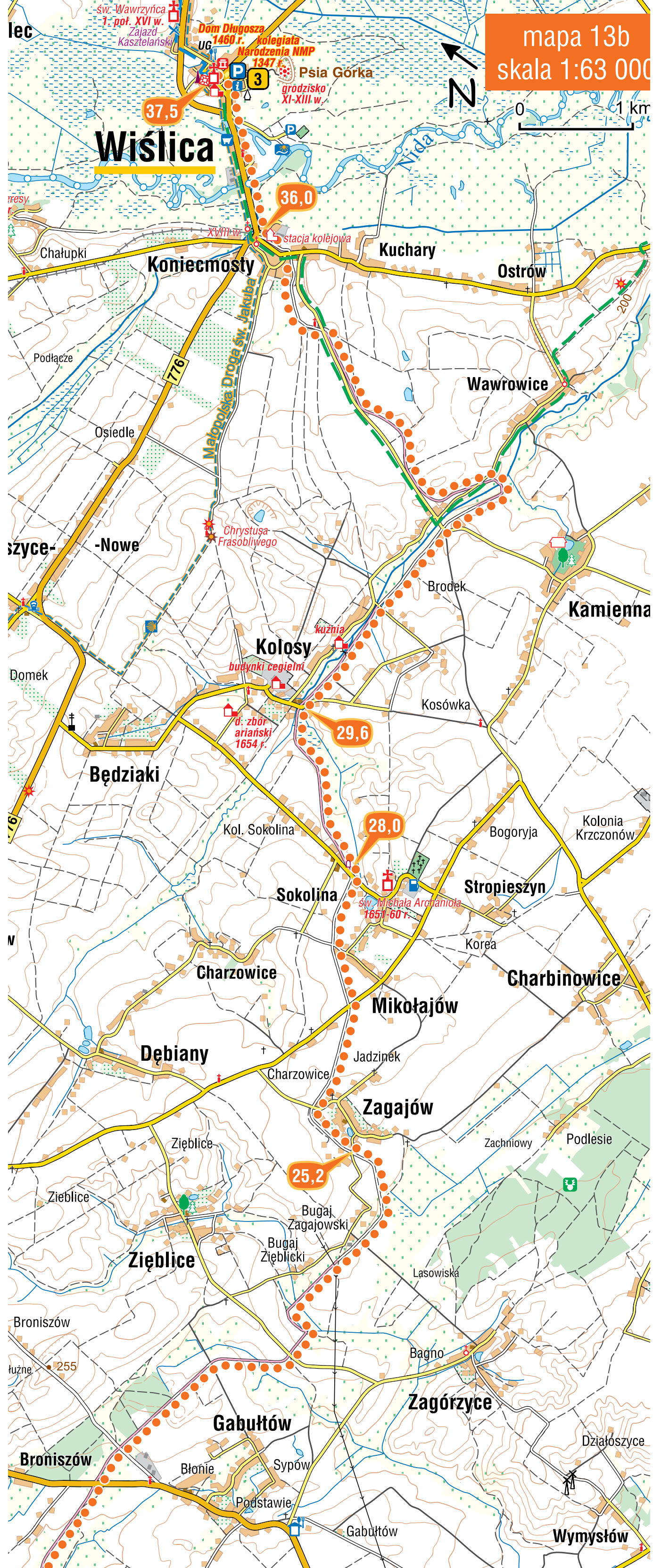
mapa 13b
skala 1:63 000
0
1 km
N
Wiślica
Koniecmosty
Kuchary
Ostrów
Chałupki
Wawrowice
Podłącze
Osiedle
-Nowe
Kamienna
Brodek
Kolosy
Domek
Będziaki
Kosówka
Kol. Sokolina
Sokolina
Bogoryja
Kolonia Krzczonów
Stropieszyn
Korea
Charbinowice
Charzowice
Mikołajów
Dębiany
Jadzinek
Charzowice
Zagajów
Zięblice
Zachniowy
Podlesie
Zieblice
Bugaj Zagajowski
Bugaj Zięblicki
Zięblice
Lasowiska
Broniszów
Bagno
Zagórzyce
Gabułtów
Broniszów
Błonie
Sypów
Podstawie
Gabułtów
Działoszyce
Wymysłów
Nida
Psia Górka
św. Wawrzyńca 1. poł. XVI w.
Zajazd Kasztelański
Dom Długosza 1460 r.
kolegiata Narodzenia NMP 1347 r.
grodzisko XI-XIII w.
stacja kolejowa
XVIII w.
Małopolska Droga św. Jakuba
Chrystusa Frasobliwego
kuźnia
budynki cegielni
d. zbór ariański 1654 r.
św. Michała Archanioła 1651-60 r.
37,5
36,0
29,6
28,0
25,2
776
200
255

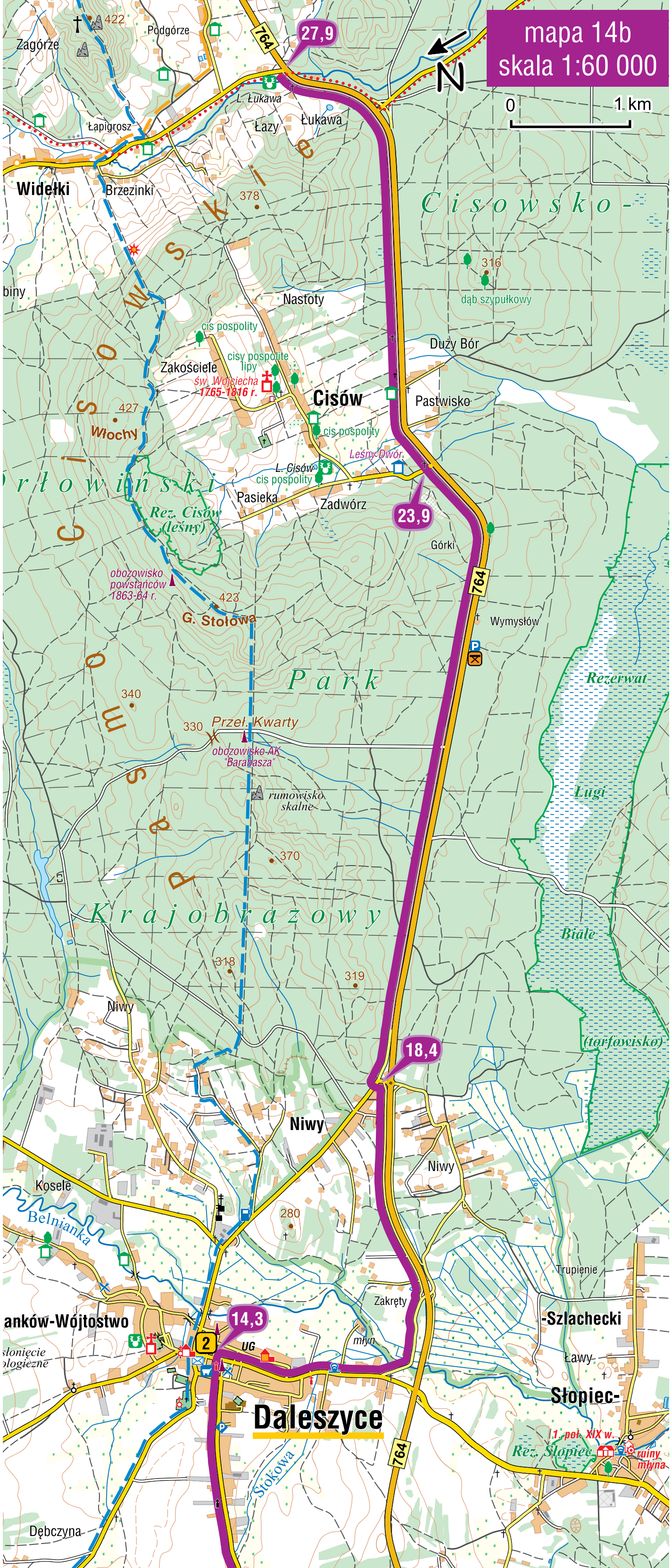

mapa 14b
skala 1:60 000
0
1 km
N
27,9
23,9
18,4
14,3
764
2
UG
Zagórze
Podgórze
422
Łapigrosz
L. Łukawa
Łazy
Łukawa
Widełki
Brzezinki
378
Cisowsko-
316
dąb szypułkowy
Nastoty
cis pospolity
cisy pospolite
lipy
Zakościele
św. Wojciecha
1765-1816 r.
Duży Bór
Cisów
Pastwisko
427
Włochy
cis pospolity
L. Cisów
cis pospolity
Leśny Dwór
Pasieka
Zadwór
Rez. Cisów (leśny)
Górki
obozowisko powstańców 1863-64 r.
423
G. Stołowa
Wymysłów
Park
340
330
Przeł. Kwarty
obozowisko AK "Barabasza"
rumowisko skalne
Rezerwat
Ługi
Białe
(torfowisko)
370
Krajobrazowy
318
319
Niwy
Niwy
Niwy
Kosele
Belnianka
280
Trupienie
Zakręty
młyn
-Szlachecki
Ławy
Słopiec-
Daleszyce
1. poł. XIX w.
Rez. Słopiec
ruiny młyna
Stokowa
Dębczyna

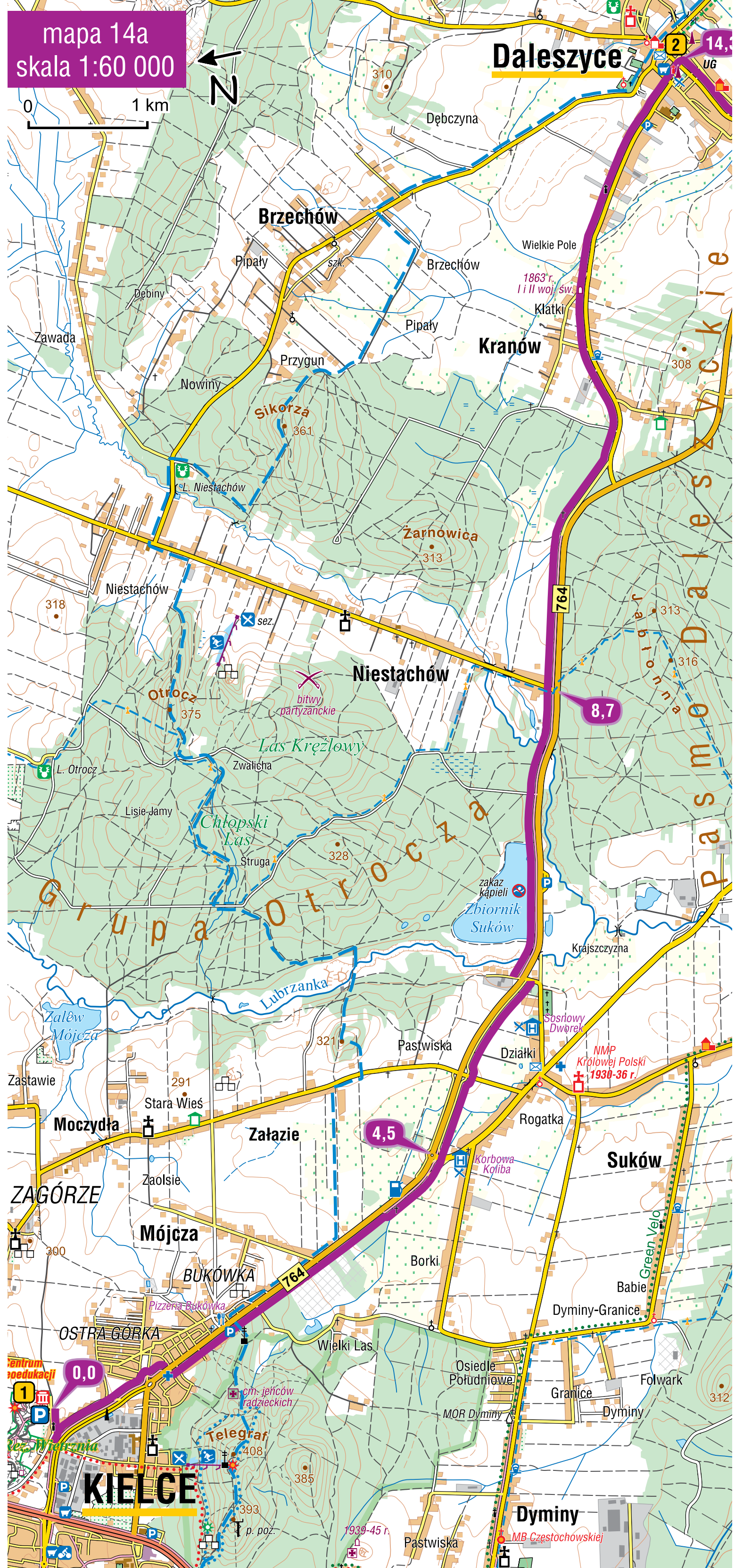

mapa 14a
skala 1:60 000
0
1 km
N
Daleszyce
14,3
2
UG
310
Dębczyna
Brzechów
Pipały
Brzechów
Wielkie Pole
Dębiny
1863 r.
I i II woj. św.
Klatki
Zawada
Pipały
Kranów
Przygun
308
Nowiny
Sikorza
361
L. Niestachów
Żarnowica
313
Niestachów
318
764
313
316
sez.
Niestachów
bitwy partyzanckie
8,7
Otrocz
375
Las Kręźlowy
L. Otrocz
Zwalicha
Lisie Jamy
Chłopski Las
Struga
328
zakaz kąpieli
Zbiornik Suków
Grupa Otrocza
Krajszczyzna
Lubrzanka
Zalew Mójcza
321
Pastwiska
Sosnowy Dworek
Działki
NMP Królowej Polski 1930-36 r.
Zastawie
291
Stara Wieś
Moczydła
Załazie
Rogatka
4,5
Korbowa Koliba
Suków
Zaolsie
ZAGÓRZE
Mójcza
300
Borki
BUKÓWKA
Pizzeria Bukówka
Babie
Dyminy-Granice
Green Velo
OSTRA GÓRKA
Wielki Las
Osiedle Południowe
Folwark
0,0
1
cm. jeńców radzieckich
MOR Dyminy
Granice
Dyminy
312
Telegraf
408
385
KIELCE
393
p. poz.
1939-45 r.
Pastwiska
Dyminy
MB Częstochowskiej

14 Kielce – Daleszyce – Widełki – Łukawa

Pobierz ślad GPX

Jest to propozycja nieoznakowanej trasy, która przebiega wzdłuż drogi wojewódzkiej nr 764 z Kielc w kierunku Rakowa. Będziemy się poruszać głównie po drogach rowerowych wybudowanych w trakcie przebudowy drogi wojewódzkiej i asfaltowych odcinkach dróg. Pewną niedogodnością na tej trasie może być hałas jadących równolegle samochodów. Trasa jest łatwa ze względu na małe przewyższenia oraz dobrą nawierzchnię dróg. Nadaje się zarówno na trening szosowy, jak i rodzinną wycieczkę z dziećmi (po małej modyfikacji trasy). Druga część trasy wiedzie przez lasy Cisowsko-Orłowińskiego Parku Krajobrazowego. Podczas wycieczki warto zwiedzić Geopark w Kielcach oraz niewielkie miasteczko Daleszyce.

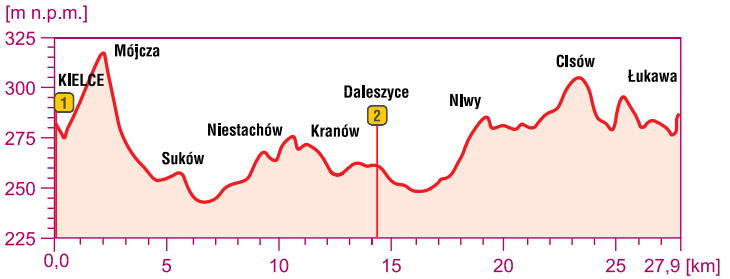

Przebieg trasy

Kielce-Wietrznia (0,0 km) – Suków (4,5 km) – Niestachów (8,7 km) – Kranów – Daleszyce (14,3 km) – Niwy (18,7 km) – Cisów (23,9 km) – Widełki-Łukawa (27,9 km)

Dojazd i początek trasy

Wycieczkę proponujemy rozpocząć przy Centrum Geoedukacji w **Kielcach** i rezerwacie Wietrznia **1.** Tutaj na parkingu możemy zostawić samochód. Do Kielc dojedziemy również pociągiem. Z dworca kolejowego w centrum miasta dogodny dojazd rowerem wiedzie ul. Sienkiewicza, następnie drogą rowerową wzdłuż rzeki Silnicy i rezerwatu Kadzielnia. Kontynuujemy jazdę ulicami: al. Legionów, Husarską, Wapiennikową, Pileckiego, Karskiego, Wojska Polskiego i Daleszycką. Proponowana trasa dojazdu liczy ok. 5 km.

27,9 km

3 h
ze zwiedzaniem 5 h

turystyczny, crossowy, szosowy

52% – drogi dla rowerów

48% – drogi asfaltowe publiczne

410 m

trasa łatwa

brak oznakowania

Opis techniczny

Początek naszej trasy to dojazd do drogi rowerowej, która wiedzie wzdłuż ul. Pileckiego. Droga rowerowa kończy się za rondem o charakterystycznym kształcie ósemki. Przed nami ponad dwukilometrowy odcinek ruchliwej drogi, którą częściowo możemy pokonać jadąc po chodniku. Chcąc ominąć ten fragment trasy, zdecydujmy się na wariant alternatywny ul. Klecką i Suków-Borki. Przy stacji benzynowej wjeżdżamy na drogę rowerową. Wąska asfaltowa

droga biegnie wzdłuż obwodnicy **Sukowa.** Przy końcu obwodnicy przejeżdżamy na lewą stronę drogi wojewódzkiej. Kontynuujemy jazdę drogą rowerową obok ogrodzonego zbiornika wodnego powstałego po wydobyciu piachu. Po prawej stronie duży parking, który można rozważyć jako początek wycieczki i tym samym ominąć opisany wcześniej odcinek ruchliwej drogi. Jedziemy w otoczeniu sosnowych lasów. Mijamy początek wsi **Niestachów.** Oddalamy się od drogi wojewódzkiej. Do **Daleszyc** przez **Kranów** jedziemy w normalnym ruchu drogowym. Przejeżdżamy przez daleszycki rynek **2** i skręcamy w lewo, w ul. Kościuszki. Po 1,4 km skręcamy w lewo, w drogę, którą kontynuujemy jazdę wzdłuż drogi wojewódzkiej. Przy rondzie we wsi **Niwy,** skręcamy w lewo i po chwili w prawo. Przed nami pięciokilometrowy odcinek drogi dla rowerów przez las. Po drodze możemy odpocząć na miejscu biwakowym przy leśnym parkingu. Mijamy wieś **Cisów** i kolejny odcinek przez las. Droga rowerowa i jednocześnie nasza trasa kończą się za mostem na rzece Łukawka, przy skrzyżowaniu z drogą na **Widełki.** Stąd możemy wrócić do Kielc tą samą drogą w przeciwnym kierunku. Trasa w obu kierunkach będzie liczyć 55,8 km. Możemy również wybrać dłuższy wariant, kierując się najpierw na południe zgodnie z oznakowaniem czerwonego szlaku rowerowego do Korzenna, skąd do Kielc dojedziemy szlakiem Green Velo. W Kielcach ignorujemy skręt szlaku w lewo pod mostem. Jedziemy drogą rowerową prosto, wzdłuż ul. Popiełuszki do ul. Pileckiego i miejsca naszego startu przed Centrum Geoedukacji. Droga powrotna w tym wariancie wyniesie 42,4 km, a cała trasa 70,3 km.

Atrakcje na trasie:

1. Centrum Geoedukacji i rezerwat Wietrznia (MPR)

Centrum znajduje się na terenie rezerwatu Wietrznia im. Z. Rubinowskiego. W przystępny sposób przekazuje wiedzę z zakresu geologii i geografii. Można się tu zapoznać z prehistorią Ziemi oraz geologią Gór Świętokrzyskich. *Kielce, ul. Daleszycka 21, tel. 41 367 68 00, www.centrum-geoedukacji.pl*

2. Rynek w Daleszycach

Daleszycki rynek, o długości boków 150 x180 m, wytyczono na przecięciu dawnych dróg. Otaczały go zabytkowe drewniane domy oraz ratusz, który ostatecznie rozebrano w 1843 r. Obecna zabudowa częściowo wzorowana jest na dawnej architekturze świętokrzyskiej. Po przeprowadzonej w 2012 r. rewitalizacji rynek zyskał nowy wygląd.

Wypożyczalnie rowerów

Kielce:
Patrz str. 30

Sklepy i serwisy rowerowe

Kielce:
Patrz str. 30

Gastronomia

Kielce:
Pizzeria Bukówka,
ul. Wojska Polskiego 255a
pozostałe patrz str. 30

Suków:
Restauracja Korbowa Koliba,
Suków 196

Daleszyce:
Restauracja Folkówka u Strażaka,
pl. Staszica 8

Noclegi

Kielce:
Patrz str. 30

15 Trasa: Nagłowice – Moskorzew – Radków – Nagłowice

Pobierz ślad GPX

Niezbyt długa trasa prowadząca w całości drogami asfaltowymi. Pierwsza część wiedzie ścieżką rowerową wzdłuż drogi krajowej nr 78 (odcinek Nagłowice – Moskorzew). W drugiej części pojedziemy mniej ruchliwymi lokalnymi drogami, częściowo przez obszary leśne. Po drodze kilka interesujących zabytków, w tym dwory i kościoły. W Nagłowicach, gdzie proponujemy rozpocząć wycieczkę, znajduje się dworek poświęcony pamięci Mikołaja Reja.

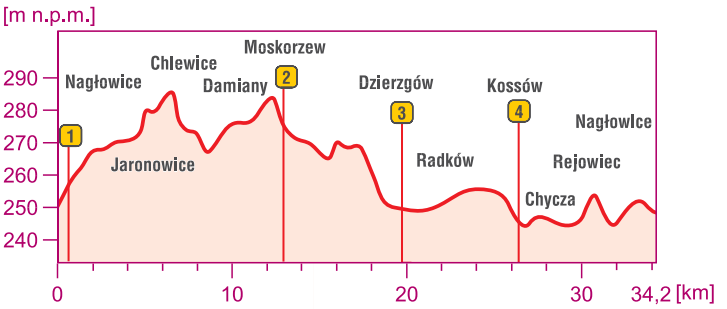

Przebieg trasy Nagłowice (0,0 km) – Ślęcin (2,0 km) – Jaronowice (5,1 km) – Chlewice (8,2 km) – Damiany (11,3 km) – Moskorzew (13,1 km) – Dzierzgów (19,8 km) – Radków (22,8 km) – Kossów (26,5 km) – Chycza (28,6 km) – Rejowiec (30,8 km) – Nagłowice (33,7 km)

Dojazd i początek trasy Wycieczkę można rozpocząć w Nagłowicach, zostawiając samochód na parkingu przy ul. Parkowej w pobliżu ronda.

33,7 km

3 h
ze zwiedzaniem 5 h

turystyczny, crossowy, szosowy

61% – drogi asfaltowe publiczne
39% – drogi rowerowe asfaltowe

450 m

trasa łatwa

brak oznakowania

Opis techniczny

Ruszamy z **Nagłowic,** gdzie znajduje się dworek Mikołaja Reja **1.** Jedziemy wydzieloną drogą rowerową, która biegnie wzdłuż drogi krajowej nr 78. Przez 13 km poruszać się będziemy raz jedną, raz drugą stroną ruchliwej szosy, łączącej województwo świętokrzyskie ze śląskim. Po drodze mijamy kilka miejscowości z zabytkowymi dworami z XVIII, XIX w. (Ślęcin, Jaronowice, Chlewice). W **Chlewicach** dodatkowo na uwagę zasługuje XIX-wieczny kościół pw. św. Jakuba. Na odcinku Nagłowice – Moskorzew istnieje możli-

wość skorzystania z bazy gastronomicznej. W drugiej części trasy nie spotkamy żadnego baru czy restauracji. W **Lubachowicach,** przed Moskorzewem, można skrócić nieco trasę, skręcając na wysokości Hotelu Camelia w prawo, w leśną ścieżkę rowerową. Dojedziemy w ten sposób do leśnego parkingu z wiatą. Nie zobaczymy jednak cennego gotyckiego kościoła w miejscowości **Moskorzew** **2.** Kolejna część trasy wiedzie mało ruchliwymi drogami częściowo przez obszary leśne. Po drodze zobaczymy jeszcze kilka interesujących zabytków – Sanktuarium w **Dzierzgowie** **3,** dwór w Radkowie oraz urokliwy drewniany kościół w **Kossowie** **4.**

Atrakcje na trasie

1. Dworek Mikołaja Reja w Nagłowicach

W rodzinnej miejscowości Mikołaja Reja znajduje się klasycystyczny dworek Walewskich, a w nim muzeum poświęcone pamięci pisarza. Wśród eksponatów znajdują się fragmenty dzieł, fotokopie rękopisów oraz zapiski z życiorysu. W XIX-wiecznym dworze można przenocować, znajduje się tu również informacja turystyczna. Obok mieści się zabytkowy pałac Radziwiłłów, a wokół rozciąga się zabytkowy park angielski z cennym drzewostanem. *Nagłowice, ul. Walewskiego 7, tel. 41 381 45 70*

2. Kościół św. Małgorzaty w Moskorzewie

Gotycka ceglana świątynia wzniesiona w stylu gotyckim w II połowie XIV w. Ufundował ją podkanclerzy koronny i kasztelan wiślicki, Klemens z Moskorzewa. Kościół pełnił rolę zboru kalwińskiego i ariańskiego. We wnętrzu zachowało się cenne wyposażenie z XVII–XIX w.

3. Sanktuarium Matki Boskiej Płaczącej w Dzierzgowie

Kultem otacza się tutaj, przywieziony z terenu dzisiejszej Ukrainy, XVII-wieczny obraz Matki Boskiej z Dzieciątkiem. Wizerunek uznano za cudowny w 1664 r., kiedy z oczu Marii popłynęły łzy. Od tego czasu do Dzierzgowa pielgrzymowały tłumy wiernych, którzy doznawali tu uzdrowienia. Obecną świątynię w stylu neogotyckim wzniesiono w latach 1903–1913.

4. Drewniany kościół Matki Bożej Częstochowskiej w Kossowie

Cenny przykład drewnianego budownictwa sakralnego z połowy XVIII w. Świątynia została ufundowana przez Józefę Michałowską z Wielopolskich na miejscu wcześniejszej budowli zniszczonej przez pożar. W jednonawowym kościele zachowało się barokowe wyposażenie.



Informacja Turystyczna

Informacja Turystyczna w Nagłowicach, ul. Kacpra Walewskiego 7, tel. 41 381 45 70

Gastronomia

Nagłowice:

Pod Basztą, ul. Jana Pawła II 25

U Reja, ul. Jana Pawła II 27

Jaronowice 123 – **Zajazd Hubertus**

Chlewice:
Zajazd Junior, ul. Partyzantów 3

Lubachowy 68 – **Camelia**

Moskorzew 13 – **Zajazd Dukat**

Moskorzew 33 – **Zajazd Czarci Max**

Noclegi

Nagłowice:

Motel Pod Basztą,** ul. Jana Pawła II 25, tel. 41 381 45 79, 512 173 450, www.motelpodbaszta.eatbu.com

Motel U Reja*, ul. Jana Pawła II 27, tel. 665 660 557

Szkolne Schronisko Młodzieżowe kat. I, SP w Nagłowicach, ul. M. Reja 40, tel. 41 381 45 82, 509 982 108

Dworek Mikołaja Reja, ul. Kacpra Walewskiego 7, tel. 41 381 45 70

Ośrodek Wypoczynkowy „Oksa", Chycza 1A, 29-135 Radków k. Nagłowic, tel. 41 380 80 70, 500 166 726, www.zdkom.pl/web/oksa/

Zajazd Hubertus, Jaronowice 123, 28-362 Nagłowice, tel. 41 381 46 96, 535 453 365, www.zajazdhubertus.pl

mapa 15
skala 1:55 000
N
0
1 km
Sulików
Krasów
Krasówek
Radków
Skociszewy
Dąbie
Podłas
Siwica
Serwitus
Rzeszówek
Przymiarki
Załąka
Podgaje
Musiały
Oksa
Cieszynie
Nowinki
Szafraniec
Halizna
Szydłowiec
Miąsy Ług
Maliny
Bałków
Biała Nida
młyn wodny
Podłazie
Budki (Ponców)
L. Radków
2. poł. XIX w.
Podchojnia
Radków
22,8
19,8
Sanktuarium MB Płaczącej Wniebowzięcia NMP 1903 r.
Górki
Zalesie
Błutko
Dzierzgów
G. Patrol
278
Nowiny
Zastawie
MB Częstochowskiej 1. poł. XVII w.
Sadki
Grajek
Lipie
Borek
Chycza
28,6
30,8
Rejowiec
Stara Wieś
Hektary
Chycza
26,5
Kossów
Debnik
Las Halizna
Serwitus
Kwilinka
k. XVIII w.
Doły
Kol. Kossaków
Kwilina
Chycza-Brzóstki
Laskowiec
Gackowa Góra
Wrzosy
Doły
Chlewska Wola
Bugaj
Folwark
Świerków
Ślęcin
Kuźnice
Dąbrówka
294
Okupniki
Perzyny
Kol. Chlewska
Chlewice
Jaronowice
5,1
Baraki
Hubertus
11,3
8,2
2. poł. XIX w.
k. XVIII, 1. poł. XIX w.
św. Małgorzaty gotycki, 1380-1394 r.
dwór, k. XVIII w.
zabud. gosp., XIX w.
13,1
Damiany
Camelia
k. XIX w.
Zajazd Dukat
Moskorzew
Lubachowy
Jadwigów
Gaje
Chlewice
Kierzki
Kol. Dolna
Jadwigów
Błonie
Kol. Górna
Kol. Chebdzie
Chebdzie
Kopiec Kościuszki
316
310
G. Kreślin
Kol. Słupia
Kol. Wywła
Rawka
Olszyca
Podlasie
Olszyca
Pod Lasem
Na Górce
Pod Lasem
Górki
Sieńsko
Stoki
Na Sieńcu
Trzciniec
Krzaki
Kol. Jaronowicom
Kol. Trzciniec
Podsieńcze
Jaronowice
Okupniki
Rakoszyn
Korea
Ignaców
Dąbrowa
Raj
Podwyższenia Krzyża św. 1928 r.
1897-1899 r.
Numera
283
260
290
296
Dwór Walewskich 1800, 1878 r. Muzeum Mikołaja
pałac Radziwiłłów 1925 r.
Nagłowice
Pod Basztą
33,7
0,0
2,0
1908 r.
1914-15 r.
PTSM
U Reja
św. Stanisława 1778-79 r.
dąb
742
78
Iesna ścieżka rowerowa
Karczma Ozarci Mart
Dawny zbór Niepokalanego Poczęcia NP i św. Mikołaja 2. poł. XVI w.
Ośr. Wyp. "Oksa"
26.VIII.1943 r.
L. Oksa
20 X 186

16 Dookoła Końskich

Pobierz ślad GPX

Rekreacyjna, niezbyt długa, bo około czterdziestokilometrowa trasa rowerowa poprowadzona w formie pętli dookoła miasta Końskie. W większości biegnie drogami asfaltowymi i szutrowymi o dobrej nawierzchni i niewielkim lub średnim natężeniu ruchu. Pierwsza część trasy prowadzi przez tereny bezleśne. W mijanych miejscowościach zobaczymy interesujące zabytki architektury i techniki. Druga część trasy wiedzie przez rozległy sosnowy kompleks Lasów Koneckich. Po drodze mijamy trzy sztuczne zbiorniki wodne, przy których można odpocząć. Szlak pozbawiony jest większych przewyższeń.



Przebieg trasy

Sielpia Wielka (0,0 km) – Nowy Dziebałtów (3,0 km) – Stare Brody (5,7 km) – Stary Kazanów (6,9 km) – Nowy Kazanów (8,3 km) – Sierosławice (9,9 km) – Modliszewice (11,1 km) – Proćwin (13,6 km) – Kornica (14,8 km) – Barycz (16,7 km) – Młynek Nieświński (19,1 km) – Drutarnia (21,0 km) – Stara Kuźnica (23,2 km) – Piła (28,5 km) – Piekło (37,1 km) – Sielpia Wielka (42,4 km)

Dojazd i początek trasy

Początek wycieczki proponujemy zaplanować w **Sielpi Wielkiej** – największej miejscowości letniskowej w regionie świętokrzyskim. Samochód można zostawić na parkingu przy południowym brzegu zalewu **1.** Dojazd do czerwonego szlaku drogą dla rowerów przez most na rzece Czarnej o imponującej konstrukcji. Po lewej widoczne zabudowania dawnej walcowni i pudlingarni **2.**

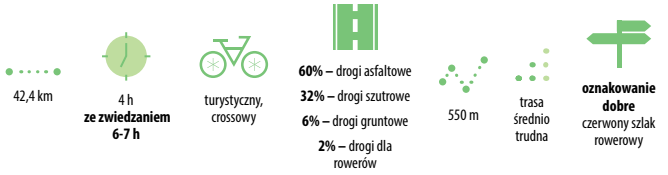

Opis techniczny

Przy skrzyżowaniu spotykamy oznakowanie czerwonego szlaku rowerowego oraz MOR. Pierwsza część dzisiejszej wycieczki wiedzie asfaltowymi drogami przez **Nowy i Stary Dziebałtów, Brody Stare, Stary i Nowy Kazanów.** Mijamy relikty dworu Kazanowskich **3.** Przy skrzyżowaniu z DK nr 42 rośnie imponujących rozmiarów dąb. W pobliżu warto zwiedzić zespół klasztorny Bernardynów **4.** Za Kazanowem po lewej stronie odsłania się ograniczona panorama na Wzgórza Opoczyńskie. Trasa wiedzie przez Sierosławice do **Modliszewic** (DW nr 746). We wsi znajduje się dwór obronny – 400 m w prawo od szlaku **5.** Do **Proćwina** szybki zjazd drogą szutrową. Drogę do Kornicy możemy pokonać jadąc krótkim odcinkiem drogi dla rowerów. Po prawej nowa strefa inwestycyjna Końskich. W Kornicy przejeżdżamy przez tory kolejowe łączące Końskie z Opocznem i Skarżyskiem-Kamienną, które obecnie wykorzystywane są tylko przez przewozy towarowe. W **Baryczy** możemy odpocząć w wiacie ulokowanej nad stawem. Za drogą wojewódzką mijamy kolejny staw z małą plażą. Leśny odcinek do **Młynka Nieświńskiego** wiedzie drogą gruntową. We wsi nad rzeką Młynkowską zachowały się zabudowania dawnej kuźni, zamienione później na młyn do mielenia glinki farbiarskiej. Przyjemny asfaltowy odcinek wiedzie przez **Drutarnię,** gdzie zlokalizowane jest miejsce odpoczynku nad stawem. W **Starej Kuźnicy** warto podjechać do kuźni wodnej, położonej nad malowniczym stawem **6.** 400 m od szlaku znajduje się zagospodarowane miejsce odpoczynku z wiatami i plażą. Opuszczamy zabudowania wsi, zagłębiając się w las. Pokonujemy łagodne wzniesienia Wzgórz Koneckich. Docieramy do **Piły** i DK nr 42. Warto zwrócić uwagę na tutejszy dwór Tarnowskich z końca XIX w. oraz sześć wiekowych dębów w pobliżu stawu. 1,5 km szlaku prowadzi drogą krajową. Po skręcie w prawo jedziemy prostym odcinkiem drogi szutrowej przez las. Nasza trasa pokrywa się z Piekielnym Szlakiem pieszym, oznakowanym kolorem czerwonym. Za skrzyżowaniem z drogą Końskie – Wąsosz, nasza trasa wiedzie wąskim pasem asfaltu, wyłączonym z ruchu samochodowego. Po drodze mijamy torfowisko. Asfalt kończy się na śródleśnej polanie za niewielką miejscowością **Piekło.** Zbaczając z trasy ok. 600 m w prawo, dojedziemy do pomnika przyrody nieożywionej „Skałki Piekło-Gatniki". Są to malownicze wychodnie piaskowca wygładzonego na skutek erozji wietrznej. Trasę kończymy w **Sielpi Wielkiej,** gdzie zamykamy pętlę wokół Końskich.

Atrakcje na trasie:

1. Zalew w Sielpi Wielkiej

Sztuczne jezioro utworzone w latach 60. XX w. na rzece Czarna, pełniące obecnie funkcje rekreacyjne. Nad jego brzegami zlokalizowane są liczne ośrodki wypoczynkowe, co w połączeniu z bogatym zapleczem gastronomicznym i rozrywkowym sprawiło, że Sielpia stała się popularnym kurortem wypoczynkowym.

2. Muzeum Zagłębia Staropolskiego w Sielpi Wielkiej

Unikatowy zabytek techniki mieszczący się w dawnym zespole walcowni i pudlingarni, powstałym nad rzeką Czarną w ramach Staropolskiego Zagłębia Przemysłowego w latach 1821–1842. Zakład działał do 1921 r. W halach eksponowane są zabytkowe maszyny, w tym największe w Polsce, działające koło wodne o średnicy 9 m. *ul. Słoneczna 19, tel. 663 090 398 (zwiedzanie po uprzednim kontakcie telefonicznym)*

3. Relikty dworu w Nowym Kazanowie

Rezydencję Kazanowskich wzniesiono prawdopodobnie około połowy XVI w. Miała ona charakter obronny. Do dziś zachowały się jedynie kopiec kryjący jej fundamenty oraz pozostałości fosy. Zapoznanie się z historią ułatwiają tablice informacyjne.

4. Zespół klasztorny Bernardynów w Nowym Kazanowie

W skład zabytkowego zespołu wchodzą kościół i klasztor z II poł. XVII w. Wewnątrz świątyni podziwiać można bogate barokowe i rokokowe wyposażenie. W podziemiach znajdują się kamienne sarkofagi rodu Kazanowskich – dawnych właścicieli wsi. Założenie klasztorne otaczają mur oraz liczne drzewa pomnikowe.

5. Dwór obronny w Modliszewicach

Częściowo zrujnowany renesansowy dwór obronny z XVI w., malowniczo usytuowany na sztucznej wyspie. Autorem budowli był prawdopodobnie słynny włoski architekt, Santi Gucci. Obecnie jest ona własnością Świętokrzyskiego Ośrodka Doradztwa Rolniczego. Wstęp na teren obiektu możliwy w godzinach pracy ośrodka.

6. Kuźnia wodna w Starej Kuźnicy

Jedyna w Polsce, zachowana w pierwotnej postaci, zabytkowa kuźnia z układem wodnym typowym dla XVIII w. Zabytkowe urządzenia mieszczą się w drewnianym budynku z XIX w. Obok kuźnicy znajduje się sztuczny zbiornik pełniący obecnie funkcję rekreacyjną.

Informacja Turystyczna

Punkt Informacji Turystycznej w Sielpi (weekendy w okresie letnim) przy Kinie Letnim w Sielpi przy trakcie prowadzącym na sielpiańskie molo, tel. 41 372 90 88

Centrum Informacji Turystycznej w Końskich,
ul. Partyzantów 1, 26-200 Końskie, tel. 41 372 90 88, konskie.travel

Sklepy i serwisy rowerowe

Mobilno-Stacjonarny Serwis Rowerowy (MPR) – Brody 136, 26-200 Końskie, tel. 606 265 209, 500 150 152 – możliwy dojazd do klienta

Gastronomia

Sielpia Wielka – **liczne obiekty gastronomiczne** (czynne w sezonie letnim)

Noclegi

Sielpia Wielka:

Ośrodek Wypoczynkowy Relax (MPR), ul. Relaksowa 11,
tel. 41 372 02 86, 608 325 121, (tel. przed i po sezonie: 41 372 32 87), relax.shl.pl

Ośrodek Wypoczynkowy „Aleksander" (MPR),
ul. Staszica 12, tel. 783 024 926, www.sielpia-domki.pl

Modliszewice:

Hotel* Świętokrzyskiego Ośrodka Doradztwa Rolniczego w Modliszewicach (MPR), ul. Piotrowska 30, Modliszewice, 26-200 Końskie, tel. 41 372 87 91, sodr.pl

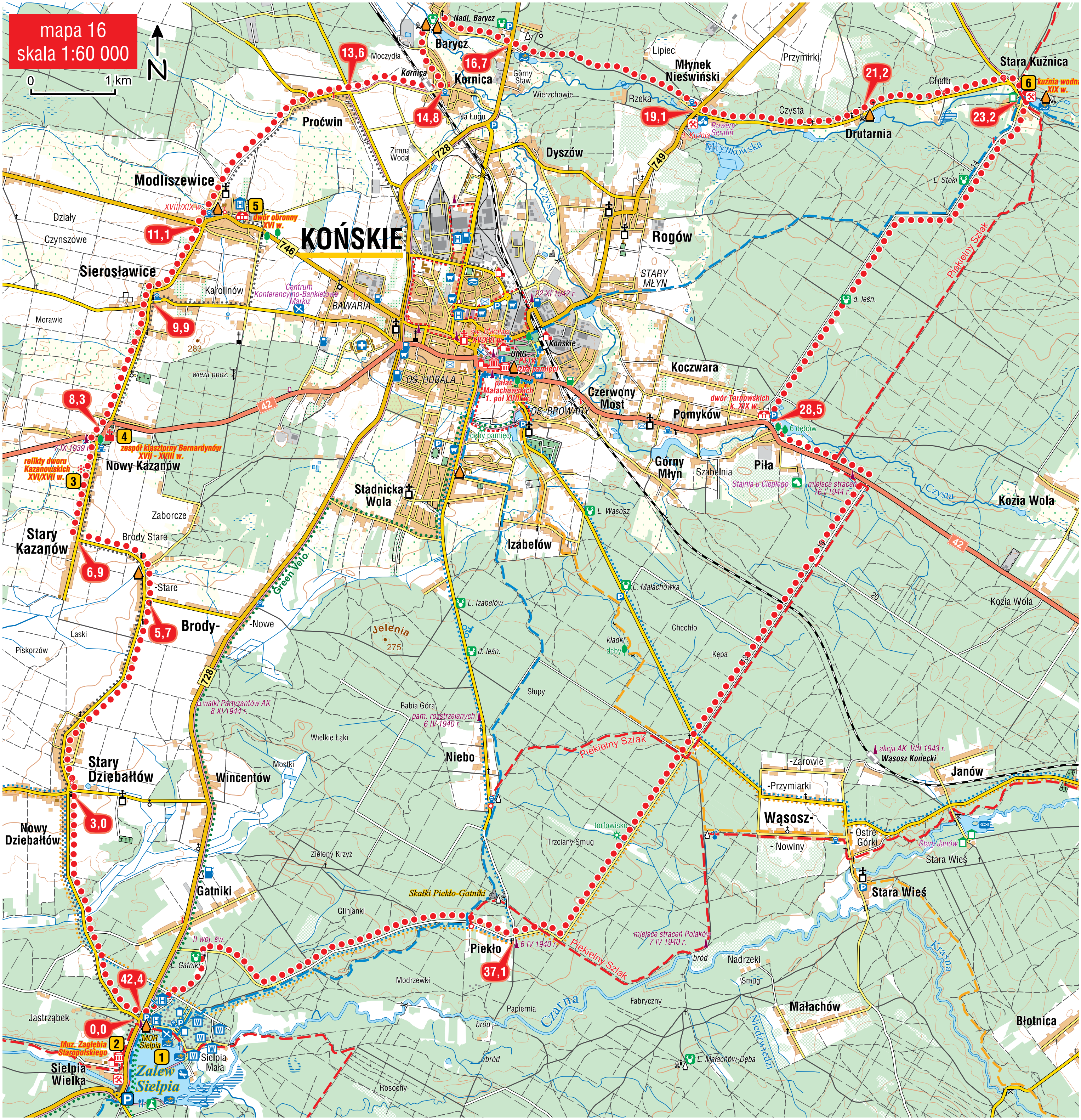
mapa 16
skala 1:60 000
N
0
1 km
KOŃSKIE
Barycz
Nadl. Barycz
Moczydła
Kornica
Górny Staw
Wierzchowie
Na Ługu
Proćwin
Zimna Wodą
Dyszów
Lipiec
Młynek Nieświński
Rzeka
Przymiarki
Czysta
Drutarnia
Chełb
Stara Kuźnica
kuźnia wodna XIX w.
Rowery Serafin
Młynkowska
Czysta
L. Stoki
Modliszewice
XVIII/XIX w.
dwór obronny XVI w.
Działy
Czynszowe
Sierosławice
Karolinów
Centrum Konferencyjno-Bankietowe Markiz
BAWARIA
Rogów
STARY MŁYN
22 XI 1942 r.
d. leśn.
Morawie
283
wieża ppoż.
Św. Mikołaja XV/XVI w.
UMG
PTTK
Końskie
zoo pamięci
pałac Małachowskich 1. poł. XVIII w.
OS. HUBALA
OS. BROWARY
Koczwara
Czerwony Most
Pomyków
dwór Tarnowskich k. XIX w.
6 dębów
IX 1939 r.
zespół klasztorny Bernardynów XVII - XVIII w.
relikty dworu Kazanowskich XVI/XVII w.
Nowy Kazanów
dęby pamięci
Górny Młyn
Szabelnia
Piła
Stajnia u Ciepłego
miejsce straceń 16 I 1944 r.
Czysta
Kozia Wola
Stadnicka Wola
L. Wąsosz
Zaborcze
Stary Kazanów
Brody Stare
Izabelów
Green Velo
-Stare
Brody-
-Nowe
L. Izabelów
L. Małachowska
Kozia Wola
Laski
Piskorzów
Jelenia
275
d. leśn.
Chechło
kładki
dęby
Kępa
Słupy
walki Partyzantów AK 8 XI 1944 r.
Babia Góra
pam. rozstrzelanych 6 IV 1940 r.
Wielkie Łąki
Stary Dziebałtów
Wincentów
Mostki
Niebo
Piekielny Szlak
-Zarowie
akcja AK VIII 1943 r.
Wąsosz Konecki
Janów
-Przymiarki
Wąsosz-
Nowy Dziebałtów
torfowisko
Trzciany Smug
- Nowiny
Ostre Górki
Stary Janów
Stara Wieś
Zielony Krzyż
Gatniki
Stara Wieś
Skałki Piekło-Gatniki
Glinianki
II woj. św.
Gatniki
Piekło
6 IV 1940 r.
miejsce straceń Polaków 7 IV 1940 r.
Piekielny Szlak
bród
Nadrzeki
Smug
Krasna
Modrzewki
Jastrząbek
Papiernia
Czarna
Fabryczny
Małachów
Błotnica
bród
Niedźwiedzi
MOR Sielpia
Muz. Zagłębia Staropolskiego
Sielpia Mała
L. Małachów-Dęba
Sielpia Wielka
Zalew Sielpia
Rosochy
0,0
3,0
5,7
6,9
8,3
9,9
11,1
13,6
14,8
16,7
19,1
21,2
23,2
28,5
37,1
42,4
42
42
728
728
746
749
1
2
3
4
5
6

mapa 17
skala 1:60 000
N
0
1 km
Pasmo Orłowińskie
Pasmo Ociesęckie
Rez. Zamczysko (leśny)
obozowisko AK "Górnika"
Kiełków
Perlikowa
Słowiec
Orłowiny
Widełki
Zarobiny
Kielki (Kiełków)
Czyżów
Sędek
Złota Woda
Zaręby
Pożydowskie
Wola Łagowska
Nadl. Łagów
Nowa Wieś
Brzeziniec
Zagościniec
Ugory
Wola Łagowska
Kąty
Gęsice
Sadków
Bardo
Bardo Dolne
Bardo Górne
Grabowiec
Modrzewie
Bukowo
Wołyń
Czyżów
Stara Wieś
Gwiździowa
Zadębie
Łączki
Koszary
Wyczyna
Nowa Wieś
Stara Huta
Ociesęki
Madeje
Igrzyczna
Jaźwina
Krzemionka
Wykna
Mokradle
Czarna
Kierdony
Wola Wąkopna
Wólka Pokłonna
Olszownica
Wykop
Grodno
Sterczyna
Kamionki
Zamczysko
Podgórze
Koziel
Nowa Huta
Brzezinki
Łapigrosz
Zagórze
Łazy
Łukawa
Małżna
Korzenno
Korzeńce
Podkorzenno
Green Velo
Dąbrówka
Krośle
Mędrów
Drogowle
Nowiny
Celiny
Ruda
MOR Drogowle
Dębno
Raków
Pągowiec
Górka Luterska
Jamno
Dziekciarz
Szumsko
Lipiny
Stary Rembów
Podborek
Nowy Rembów
Rembów-
Podzamcze
Grunwaldów
Poręba
Zaosiczynie
Zalesie
Loski
Wilcza Góra
Las Rębowski
Zarośla
Doły
Głuchów-Lasy
Stawki
Podwale
Wólka
Księża Niwa
Potoki
Mocha
Łagowica
Czarna
Lukawka
Gradno
Wojteczka
Kuźnia
Kiełki (Kiełków)
Pustka
Bielowa
Grabowa
Za Pułanki
Łazy
Pod Górą
Trzy Krzyże
Gustak
Poręba
Bardzkie Górki
Dąb
Zadłocze
Zabrzeziniec
Ugory
Wilcza Góra
Rańczo Podborek
Dom Wójta, XVI-XVII w.
Trójcy św. XVII w.
św. Teklii XVII w.
Dom Wójta, XVI-XVII w.
Trójcy św. XVII w.
Św. Teklii 2. poł. XVIII w.
układ urbanistyczny XVIII w.
ruiny dworu XIX w.
św. Andrzeja późnorenesansowy 1620-1630 r.
ruiny zamku 1. poł. XIV w.
Nawiedzenia NMP barokowo-klasycystyczny 1789 r.
skansen pszczelarski ośr. twórczości ludowej
pam. mieszk. wsi Orłowiny
krzyż w miejscu nieistniejącej wsi Wojteczki
Rez. Zamczysko (leśny)
obozowisko AK "Górnika"
L. Widełki
L. Orłowina
L. Bardo
wieża ppoż.
Lipiny
Zarośla
Doły
Zwozy
Sitarka
Dołki
Dębówka
Psie Dołki
Głuchów
Zarośla
Wólka
21,0
23,9
16,2
13,8
29,2
3
34,8
4
9,7
37,1
3,4
2
1
44,1
0,0
74
756
764

17 Pętla Rakowska

Pobierz ślad GPX

Trasa w formie pętli prowadzi przez tereny Cisowsko-Orłowińskiego Parku Krajobrazowego. Po drodze przyjdzie nam się zmierzyć z licznymi podjazdami. Łączna suma przewyższeń wyniesie około 900 m. I choć trasa wiedzie przede wszystkim w obszarze zalesionym, nie zabraknie widokowych odcinków. Pojedziemy głównie lokalnymi asfaltowymi drogami o znikomym ruchu samochodowym. Szlak czerwony, za którym będziemy podążać jest bardzo dobrze oznakowany. Po drodze napotkamy kilka ciekawych zabytków. Dogodnym miejscem startu będzie najciekawsza miejscowość na trasie – Raków.

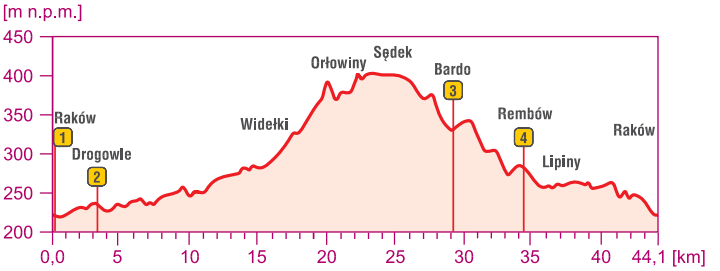

Przebieg trasy Raków (0,0 km) – Drogowle (3,4 km) – Korzenno (9,7 km) – DW 764 (13,8 km) – Widełki (16,2 km) – Orłowiny (21,0 km) – Sędek (23,9 km) – Bardo (29,2 km) – Rembów (34,8 km) – Lipiny (37,1 km) – Raków (44,1 km)

Dojazd i początek trasy Samochód można zostawić na jednym z parkingów przy rynku w **Rakowie.** Stąd też najlepiej rozpocząć trasę.

44,1 km

4 h
ze zwiedzaniem 5-6 h

crossowy, turystyczny

77% – drogi asfaltowe
16% – drogi szutrowe
5% – drogi gruntowe
2% – drogi rowerowe

900 m

trasa średnio trudna

oznakowanie bardzo dobre
czerwony szlak

Opis techniczny

Wycieczkę rozpoczynamy w centrum **Rakowa 1.** Pierwszą część trasy pokonamy Green Velo, które na tym odcinku biegnie razem z czerwonym szlakiem rowerowym. W miejscowości **Drogowle** pojawi się pierwsza okazja do odpoczynku. Przy kościele św. Andrzeja **2** znajduje się MOR, a po drugiej stronie ulicy – ruiny dworu z XIX w. Bardziej dzikie miejsce do odpoczynku znajdziemy 800 m dalej, nad rzeką Czarną. We wsi **Korzenno** opuszczamy Green Velo i skręcamy w prawo, za znakami czerwonymi. Droga nieco wznosi się ku górze, a to dlatego, że za chwilę przyjdzie nam przejechać pomiędzy dwoma pasmami górskimi –

Cisowskim i Ociesęckim. Po krótkim odcinku prowadzącym drogą rowerową wzdłuż DW nr 764, zjeżdżamy ponownie na lokalne drogi. Przed nami górujące wzniesienie Zamczyska (422 m n.p.m.), które objeżdżamy drogą szutrową od północy. Zanurzamy się w las i w Pasmo Orłowińskie. Czeka nas dosyć mozolny podjazd. Po drodze mijamy dawną górniczą wieś **Orłowiny.** Po wyjeździe z lasu ujrzymy atrakcyjne panoramy Łysogór i Pasma Jeleniowskiego. Dogodnym miejscem na postój może być ośrodek twórczości ludowej w **Sędku,** przy którym mieści się mini skansen pszczelarski z wiatami. Przed nami widokowa część trasy ze zjazdem, a następnie podjazdem do **Barda** **3.** Po kolejnym zjeździe dotrzemy do **Rembowa,** w którym odnaleźć można tajemnicze pozostałości zamku **4.** Pętle zamykamy dojeżdżając do **Rakowa** od wschodu, częściowo gruntowymi drogami, a w końcowej fazie wraz z Green Velo.

Atrakcje na trasie:

1. Raków

Najokazalszy budynek Rakowa, zwany też Domem Ariańskim, wzniesiono na przełomie XVI i XVII w. Wyróżnia go późnorenesansowy styl. Dom, pamiętający czasy Braci Polskich, często zmieniał właścicieli. Mieściły się tu m.in.: karczma, magazyn i biblioteka. Dziś można obejrzeć wystawę poświęconą historii miasteczka oraz ruchowi ariańskiemu na ziemiach polskich. W niewielkim Rakowie na uwagę zasługują także rynek i XVII-wieczne kościoły: Trójcy Świętej i św. Anny. *Dom Wójta, ul. J. Sienieńskiego 5/11*

2. Kościół pw. św. Andrzeja w Drogowlach

Świątynię wzniesiono w latach 1620–1630. Nie bez przyczyny stanęła w tym właśnie miejscu. W Rakowie i okolicach dominował wówczas arianizm. Biskup krakowski, Andrzej Lip-

ski postanowił wspomóc katolików, wznosząc późnorenesansowy kościół. W czasie II wojny światowej budowla uległa zniszczeniu. Mimo późniejszej odbudowy, jej wnętrze do dziś pozostaje skromne.

3. Kościół pw. Nawiedzenia NMP w Bardzie

Barokowo-klasycystyczny kościół pochodzi z 1789 r. Najcenniejszymi elementami wyposażenia wnętrza są pochodzące prawdopodobnie z poprzedniej świątyni, chrzcielnica i kropielnica. Zabytkiem jest także dzwon z 1411 r., zwany dzwonem Jagiełły.

4. Ruiny zamku w Rembowie

Pozostałości zamku odnaleźć można na wysokim zalesionym wzgórzu ponad wsią. Budowlę obronną wzniesiono w XIV w. Składała się z części dolnej i górnej z wieżą. Wybudował ją prawdopodobnie jeden z rycerzy z rodu Odrowążów. Niedługo służyła swym właścicielom, gdyż już w I połowie XV w. została rozebrana, a wyposażenie przeniesiono do zamku w Kurozwękach.

Gastronomia

Raków:

Restauracja Na Bardzkiej (MPR),
ul. Bardzka 29, tel. 513 380 924

Pizzeria Perfecta Raków,
Plac Wolności 10

Noclegi

Gospodarstwo Agroturystyczne „Korzyna" (MPR),
Korzenno 2, tel. 501 676 511, www.korzyna.infoturystyka.pl

Grynwald (MPR),
Rembów 100, tel. 661 251 355, www.grynwald.pl

18 Śladami Zabytków Techniki Doliny Kamiennej

Pobierz ślad GPX

Podążając tą trasą poznamy zabytkowe obiekty wchodzące niegdyś w skład Staropolskiego Okręgu Przemysłowego. Szlak na odcinku od Skarżyska-Kamiennej do Ostrowca Świętokrzyskiego liczy 64,3 km. Opis i mapa nie przedstawiają odcinka szlaku z Maleńca przez Końskie do Skarżyska-Kamiennej. Jak wskazuje nazwa, podążać będziemy wzdłuż rzeki Kamiennej. Znaczna część trasy wiedzie przez tereny zurbanizowane. Odpocząć będziemy mogli nad zbiornikami wodnymi: w Wąchocku, w Starachowicach i w Brodach. Najciekawszymi obiektami na trasie są: zespół klasztorny w Wąchocku, Muzeum Przyrody i Techniki w Starachowicach oraz sanktuarium w Kałkowie.

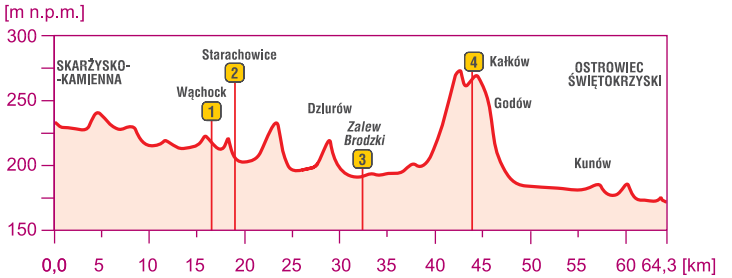

Przebieg trasy

Skarżysko-Kamienna (0,0 km) – Michałów (6,5 km) – Marcinków (8,8 km) – Wąchock (12,7 km) – Starachowice (17,6 km) – Zalew Piachy (25,0 km) – Dziurów (29,8 km) – Ruda (33,0 km) – Brody (36,2 km) – Styków (39,8 km) – Kałków (44,4 km) – Doły Biskupie (48,8 km) – Nietulisko Duże (51,3 km) – Kunów (55,7 km) – Ostrowiec Świętokrzyski (64,3 km)

Dojazd i początek trasy

Trasę rozpoczynamy u zbiegu alei: Niepodległości i Piłsudskiego w **Skarżysku-Kamiennej.** Duży parking znajduje się przed dworcem kolejowym (700 m od szlaku). Do Skarżyska dojedziemy bezpośrednim pociągiem m.in. z Ostrowca Świętokrzyskiego, Kielc, Radomia i Krakowa. Proponowana trasa nie tworzy zamkniętej pętli. Powrót z Ostrowca Świętokrzyskiego do Skarżyska-Kamiennej można zaplanować pociągiem.

64,3 km

6 h
ze zwiedzaniem 9 h

turystyczny, crossowy, mtb

87% – drogi asfaltowe publiczne
6% – drogi szutrowe
5% – drogi rowerowe
2% – drogi gruntowe

1060 m

trasa trudna

oznakowanie wystarczające
niebieski szlak rowerowy

Opis techniczny

Początkowy odcinek trasy jest słabo oznakowany. Przejeżdżamy wiaduktem nad torami kolejowymi. Jedziemy ulicami: al. Piłsudskiego, 11 Listopada i 3 Maja. Wzdłuż ul. 3 Maja poprowadzona jest droga dla rowerów. Przejeżdżamy przez most na Kamiennej i opusz-

czamy granice miasta. W **Michałowie** znajduje się dogodne miejsce do odpoczynku – stanica z wiatą nad rzeką Kaczka. W kolejnej miejscowości za lasem – w Marcinkowie, zwróćmy uwagę na zabytkową zagrodę z 1895 r. Jedziemy wzdłuż doliny Kamiennej, która na tym odcinku chroniona jest jako rezerwat archeologiczny Rydno. Z lewej strony mijamy kaplicę św. Rocha – usytuowana na wzgórzu leży już w granicach **Wąchocka.** Nieco dalej ujrzymy taflę zalewu, wokół którego biegnie ścieżka pieszo-rowerowa. W centrum miasteczka zlokalizowany jest klasztor Cystersów **1.** W pobliżu znajdują się zalew i ładnie urządzone tereny do rekreacji i wypoczynku. Stąd zobaczymy ruiny dawnej fabryki, tzw. pałac Schoenberga. Dalsza trasa wiedzie wzdłuż torów kolejowych do **Starachowic.** Warto śledzić uważnie oznakowanie na tym odcinku, gdyż szlak często zmienia kierunek, a jego oznakowanie nie wszędzie jest intuicyjne. W Starachowicach przejeżdżamy obok dworca kolejowego oraz Muzeum Przyrody i Techniki „Ekomuzeum" **2.** Dalej, oprócz oznakowania niebieskiego szlaku rowerowego, towarzyszą nam szlaki rowerowe: żółty, czerwony i czarny. Trasa kluczy ulicami miasta. Docieramy nad zalew Piachy, gdzie w sezonie czynne jest kąpielisko z plażą oraz punkty gastronomiczne. Pokonujemy krótki odcinek gruntową drogą przez pola. Przejeżdżamy przez most na rzece Kamiennej. Mijamy wieś **Dziurów,** za którą szlak prowadzi wzdłuż brzegu **zalewu Brody 3.** Mijamy stanowiska dla wędkarzy oraz zagospodarowane miejsca rekreacji z plażą. Na zboczu góry widoczne są Skały w Rudzie. W **Brodach** przejeżdżamy przez tamę, która piętrzy wody zalewu. Zwróćmy uwagę na zabytkowy przelew wodny. Następnie jedziemy drogą dla rowerów, biegnącą wzdłuż głównej lokalnej drogi dochodzącej do drogi krajowej nr 42. Po drodze mijamy plażę. W drodze do **Kałkowa** mijamy stacje drogi krzyżowej. Docieramy do sanktuarium maryjnego **4.** Szybki zjazd nad zalew Wióry, który został wybudowany na rzece Świślinie. Jedziemy wzdłuż rzeki przez **Doły Biskupie,** gdzie znajduje się dawna fabryka tektury „Witulin" (obecnie w ruinie), której współwłaścicielami byli rodzice Witolda Gombrowicza. Jadąc przez wieś zobaczymy monumentalnych rozmiarów pomnik pingwina oraz dom opatrzony tysiącami światełek („dom jak z bajki"). Mijamy **Nietulisko Duże i Małe** oraz miasteczko **Kunów.** Końcowy odcinek naszej wycieczki prowadzi skrajem doliny Kamiennej do **Ostrowca Świętokrzyskiego.** Jazdę szlakiem kończymy przy skrzyżowaniu

ulic Kolejowej i Żeromskiego. Ulicą Kolejową dojedziemy do dworca w Ostrowcu Świętokrzyskim (1 km), skąd możemy powrócić do Skarżyska-Kamiennej pociągiem (przejazd trwa ok. 1 h).

Atrakcje na trasie

1. Zespół klasztorny Cystersów w Wąchocku

To jeden z najpiękniejszych przykładów architektury romańskiej w Polsce. Na zespół składają się: kościół z XIII w., dwa klasztorne czworoboki z wirydarzami oraz pozostałości murów obronnych. Kompleks jest zarazem mauzoleum Jana „Piwnika" Ponurego, którego prochy są wmurowane w południową ścianę kościoła. Liczne pamiątki z okresu walk narodowo-wyzwoleńczych możemy obejrzeć w muzeum znajdującym się w pobliżu furty. *ul. Kościelna 14, tel. 41 275 02 00, www.wachock.cystersi.pl*

2. Muzeum Przyrody i Techniki „Ekomuzeum" im. Jana Pazdura w Starachowicach

Patrz str. 32.

3. Zalew w Brodach

Patrz str. 33.

4. Sanktuarium Matki Bożej Bolesnej Pani Świętokrzyskiej w Kałkowie

Na kompleks składa się m.in.: dwupoziomowy kościół z kopią obrazu Matki Bożej Bolesnej Królowej Polski z Lichenia, Droga Krzyżowa z Golgotą wybudowaną na kształt średniowiecznego zamku, grota z Lourdes, Dom Pielgrzyma i pomnik katastrofy smoleńskiej. *Godów 84A, Pawłów, tel. 41 272 18 88, www.kalkow.com.pl*

Informacja Turystyczna

Centrum Informacji Turystycznej w Skarżysku-Kamiennej,
ul. Słowackiego 25, 26-110 Skarżysko Kamienna, tel. 570 329 580

Punkt Informacji Turystycznej w Ostrowcu Świętokrzyskim, patrz str. 42

Sklepy i serwisy rowerowe

Skarżysko-Kamienna:

Kamaro Sport Line,
ul. Metalowców paw. 2 i 3, tel. 41 252 40 21

Eurobici, ul. Niepodległości 121,
tel. 41 251 57 24

Lider, ul. 1 Maja 4, tel. 41 251 47 10

Starachowice:

Patrz str. 38

Ostrowiec Świętokrzyski:

Patrz str. 42

Gastronomia

Skarżysko-Kamienna:

Stary Kredens, ul. S. Moniuszki 4

Pizza Toma Skarżysko,
ul. Al. Tysiąclecia 14a

Ostrowiec Świętokrzyski - patrz str. 42

Wąchock:

Pizzeria Pauza, ul. Krótka 1

U Maksyma, ul. Pl. mjr. Ponurego 14

Starachowice – patrz str. 38

Brody – patrz str. 34

Noclegi

Skarżysko-Kamienna:

Hotel Komes,** ul. Legionów 130,
tel. 41 252 30 25, 577 501 077,
www.hotelkomes.pl

Ośrodek Wypoczynku i Rekreacji „Rejów", ul. Wioślarska 1,
tel. 41 252 41 65, www.rejow.com.pl

Suchedniów:

Kemping nr 140* (MPR),**
ul. Ogrodowa 11, tel. 41 254 33 51,
518 336 751, www.osirsuchedniow.pl

Agroturystyka „Złoty Kruk" (MPR),
ul. Zagórska 34,
www.zloty-kruk.pl

Mostki:

Gościniec – Wiejski Dom Kultury (MPR),
Mostki 1, tel. 41 254 42 49,
www.mostki.com.pl

Starachowice:

Patrz str. 38

Ostrowiec Świętokrzyski:

Patrz str. 43

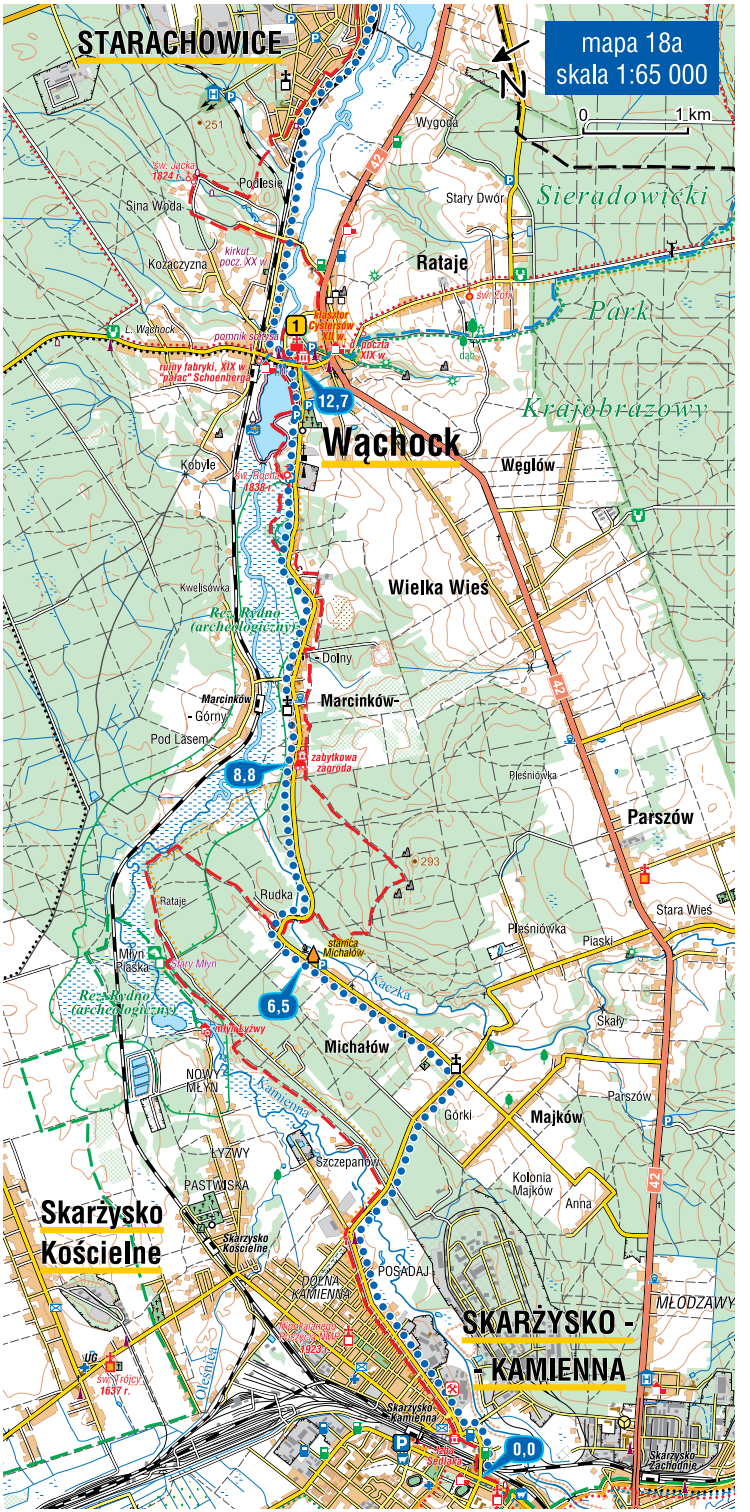
mapa 18a
skala 1:65 000
0
1 km
STARACHOWICE
Wygoda
Podlesie
Sina Woda
Stary Dwór
Sieradowicki
Kozaczyzna
Rataje
Park
Krajobrazowy
L. Wąchock
Wąchock
Węglów
Kobyle
Wielka Wieś
Kwelisówka
Rez. Rydno (archeologiczny)
Dolny
Marcinków
Marcinków-
Górny
Pod Lasem
zabytkowa zagroda
Pleśniówka
Parszów
Rudka
Rataje
Stara Wieś
Pleśniówka
Piaski
Młyn Piaska
Stary Młyn
stanica Michałów
Kaczka
Rez. Rydno (archeologiczny)
młyn Łyżwy
Skały
Michałów
NOWY MŁYN
Kamienna
Parszów
Górki
Majków
ŁYŻWY
Szczepanów
PASTWISKA
Kolonia Majków
Anna
Skarżysko Kościelne
Skarżysko Kościelne
POSADAJ
DOLNA KAMIENNA
MŁODZAWY
SKARŻYSKO - KAMIENNA
UG
św. Trójcy 1637 r.
Oleśnica
Skarżysko Kamienna
Skarżysko Zachodnie
0,0
12,7
8,8
6,5
42

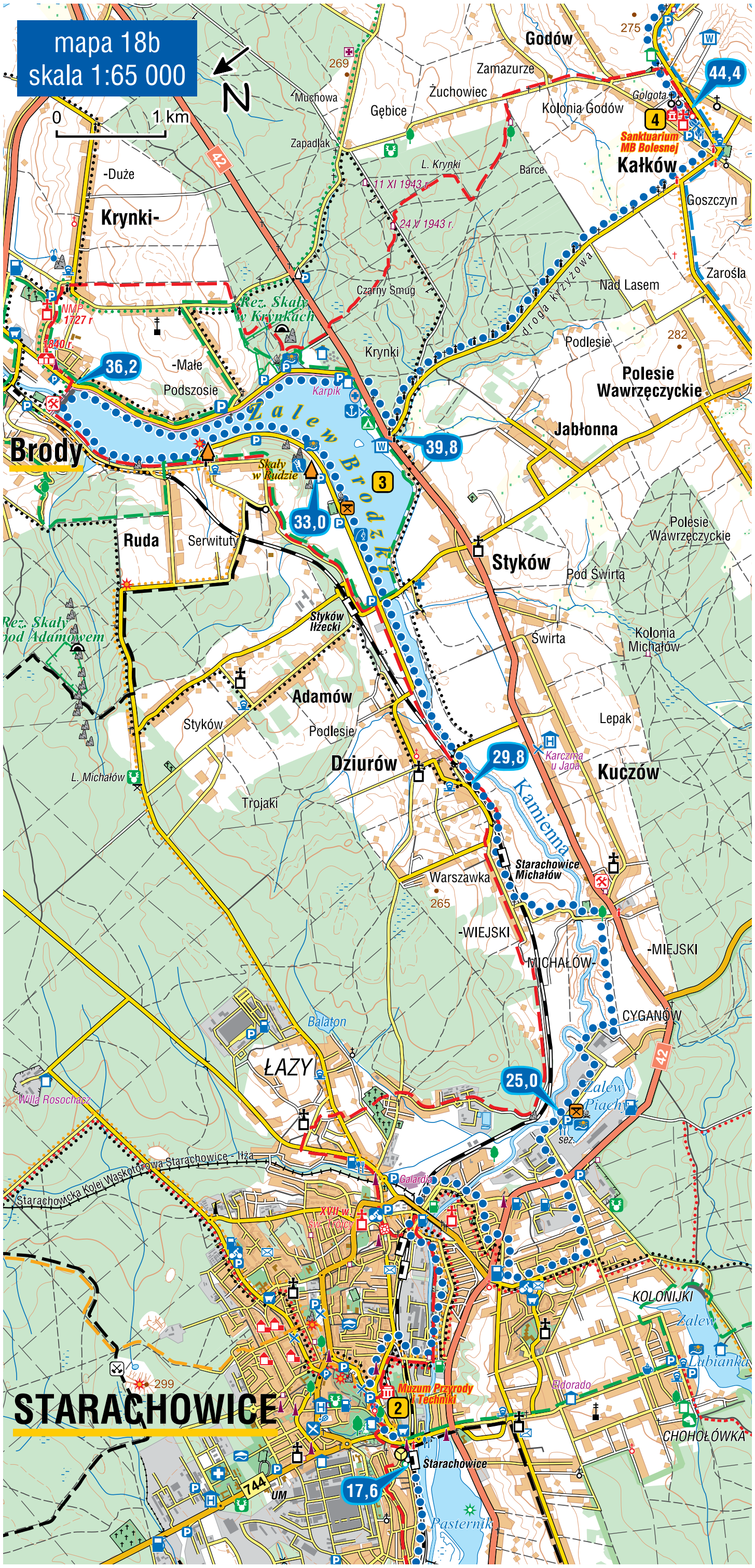
mapa 18b
skala 1:65 000
0
1 km
N
Godów
Zamazurze
Żuchowiec
Gębice
Kolonia Godów
Mychowa
Zapadlak
Krynki-
-Duże
-Małe
Podszosie
Sanktuarium MB Bolesnej
Kałków
Goszczyn
Zarośla
L. Krynki
Barce
11 XI 1943 r.
24 V 1943 r.
Czarny Smug
Nad Lasem
droga krzyżowa
Rez. Skały w Krynkach
Krynki
Podlesie
Polesie Wawrzęczyckie
Zalew Brodzki
Brody
Jabłonna
Ruda
Serwituty
Skały w Rudzie
Styków
Pod Świrtą
Styków Iłżecki
Rez. Skały pod Adamowem
Adamów
Świrta
Kolonia Michałów
Podlesie
Lepak
Dziurów
Kuczów
Karczma u Jana
L. Michałów
Trojaki
Kamienna
Starachowice Michałów
Warszawka
-WIEJSKI
MICHAŁÓW
-MIEJSKI
CYGANÓW
Balaton
ŁAZY
Zalew Piachy
Willa Rosochacz
Starachowicka Kolej Wąskotorowa Starachowice – Iłża
Starachowice
Galardo
KOLONIJKI
Zalew Lubianka
STARACHOWICE
Muzeum Przyrody i Techniki
Eldorado
CHOHOŁÓWKA
Pasternik
UM
44,4
39,8
36,2
33,0
29,8
25,0
17,6
42
744
275
269
282
265
299

mapa 18c
skala 1:65 000
0
1 km
N
OSTROWIEC ŚWIĘTOKRZYSKI
Ostrowiec Świętokrzyski
Muz. Hist.-Arch. pałac z 1885 r.
CH Galeria Ostrovia
64,3
CZĘSTOCICE
Kol. Miłkowska
Wymysłów
KOL. ROBOTNICZA
Miłkowska Kol.
Serwitut Sławęcki
Chmielów
1924-26 r.
-Kolonia
Boksycka
Janik-
Rzyczyna
Koziánka
Rajek
Rudka
Budki
Janik-Poręby
Kamienna
Podlubienik
Piaski
Kunów
Piaski Zakolejne (Biały Ogon)
-Dolny
Udziców-
Kol. Inwalidzka
Kunów
-Górny
Gródek
Kol. Piaski
Małachów
Syberia
Nowa Wieś
UMiG
św. Władysława manierystyczny 1625-1642 r.
55,7
Gródek
Kozia Ulica
Nietulisko-
-Fabryczne
ruiny walcowni 1834-45 r.
-Małe
osiedle fabryczne
Głusków
Ciołek
Bukowie
Łużyce
-Duże
Przymiarki
Kunów Kolonia
1868 r.
51,3
Wieża na Górce
Świślina
Nietulisko Górne
Kunów kolonia
Chocimów
Nietulisko Duże
-Górny
Prawęcin-
Kolonia Nowa Wieś
Zagaje
Małe Jodło
Doły Biskupie
zespół fabryki tektury
48,8
dom jako bajki
Witulin
-Dolny
Pod Lasem
Podlesie
Doły Opacie
Kotarszyn-Kolonia (Jabłonka)
Zagaje Boleszyńskie
Gębice
Jeziorko
Kotarszyn
Żuchowiec
Zamazurze
Godów
Polesie
Rudy
11 XI 1943 r.
Zalew Wióry
Strugi
24 V 1943 r.
Kolonia Godów
Szeligi
Boleszyn-Rudy
9
275
281
277
269

19 Wokół Łysogór

Pobierz ślad GPX

Atrakcyjna krajoznawczo, a przy tym niezwykle widokowa pętla wokół Łysogór. Jest to połączenie fragmentów dwóch czerwonych szlaków rowerowych. Cała trasa ma niespełna 60 km długości i wiedzie w większości drogami asfaltowymi, w tym wydzielonymi pasami rowerowymi i drogami rowerowymi. Ze względu na sporą sumę przewyższeń klasyfikowana jest jako trudna. Doświadczeni kolarze nie będą mieli jednak problemu z jej pokonaniem, wręcz przeciwnie – stanowić może atrakcyjną formę treningu. Dobra nawierzchnia dróg sprawia, że dedykowana jest głównie szosowcom. Wyjątek stanowią dwa krótkie odcinki trasy prowadzące drogami gruntowymi w okolicach wsi Tarczek i Świętomarz. Można je jednak łatwo objechać. Pojedziemy głównie w terenie otwartym, częściowo przez obszar Świętokrzyskiego Parku Narodowego, mijając po drodze liczne zabytki i atrakcje.



Przebieg trasy

Krajno Pierwsze (0,0 km) – Święta Katarzyna (1,7 km) – Bodzentyn (9,0 km) – Tarczek (13,6 km) – Świętomarz (15,3 km) – Łomno (19,4 km) – Jeziorko (22,8 km) – Nowa Słupia (29,6 km) – Bartoszowiny (36,4 km) – Huta Stara (39,8 km) – Bieliny (46,0 km) – Kakonin (49,1 km) – Krajno Pierwsze (57,2 km)

Dojazd i początek trasy

Samochód można zostawić na parkingu przy drodze wojewódzkiej nr 752, pomiędzy miejscowościami Święta Katarzyna i Górno. Znajduje się tu taras widokowy na Przełęczy Krajeńskiej (430 m n.p.m.), skąd podziwiać można rozległą panoramę Gór Świętokrzyskich. Na północy zobaczymy niemal całe zalesione Pasmo Klonowskie z Bukową Górą, poniżej malownicza Dolina Wilkowska z zalewem, a w kierunku wschodnim – masyw Łysicy (614 m n.p.m.) Po drugiej stronie drogi mieści się restauracja.

57,2 km

5 h
ze zwiedzaniem 9 h

turystyczny, crossowy, szosowy

77% – drogi asfaltowe publiczne
11% – pasy rowerowe
10% – drogi rowerowe
2% – drogi gruntowe

1000 m

trasa trudna

oznakowanie dobre
czerwony szlak rowerowy

Opis techniczny

Startujemy w **Krajnie Pierwszym,** z parkingu na widokowej przełęczy. Wycieczkę rozpoczynamy zjazdem do **Świętej Katarzyny.** Jedziemy wydzielonym pasem drogi wojewódzkiej nr 752 przez obszar Świętokrzyskiego Parku Narodowego. Przed klasztorem Bernardynek **1** odchodzi droga, którą biegnie główny czerwony szlak pieszy na Łysicę. Opuszczając turystyczną miejscowość ponownie zagłębiamy się w lasy Świętokrzyskiego Parku Narodowego. Tym razem jednak pojedziemy nową drogą rowerową, mijając po drodze wiatę. Przed nami krótki, a w końcowej fazie, widokowy podjazd do **Bodzentyna.** Jadąc za znakami czerwonego szlaku dotrzemy na Rynek Górny. Warto zobaczyć przy okazji zabytkowy XV-wieczny kościół oraz ruiny zamku **2.** Przy ul. 3 Maja 13 mieści się inny ciekawy zabytek – Zagroda Czerniakiewiczów **3.** Opuszczamy Bodzentyn i kierujemy się dalej drogą wojewódzką w stronę **Tarczku,** by zobaczyć cenny romański kościół **4.** Przed nami krótki gruntowy odcinek drogi, a dalej wieś **Świętomarz** z kolejną zabytkową świątynią **5.** Szlak znów przez chwilę poprowadzi nas gruntową drogą, po czym wąskimi widokowymi asfaltami dojedziemy do drogi wojewódzkiej nr 751. Skręcamy w lewo i po około 7 km docieramy do **Nowej Słupi.** Warto zwrócić uwagę na budynek z dawnego probostwa szpitalnego tzw. „Opatówkę". Zbaczając nieco z trasy można zwiedzić Centrum Kulturowo-Archeologiczne **6,** na terenie którego odbywają się słynne Dymarki Świętokrzyskie. Przed nami przejazd ruchliwą drogą wojewódzką nr 753 z częściowo wydzielonymi pasami rowerowymi (wyjątek stanowi krótki podjazd na terenie ŚPN). Odbijając na **Hutę Starą** czeka nas bardzo przyjemny i widokowy zjazd. Od strony Huty Szklanej można wjechać na Święty Krzyż. Znajduje się tam też ciekawa Osada Średniowieczna. Jadąc wśród zwartej zabudowy kolejnych wsi docieramy do **Bielin,** gdzie naszą uwagę zwróci piękny wczesnobarokowy kościół. Ostatnim przystankiem na naszej trasie będzie **Kakonin** z urokliwą zabytkową chatą **7.** Na terenie zagrody mieści się niewielka restauracja, w której w sezonie skosztować można regionalnych przysmaków. Przed nami ostatni zjazd i podjazd na widokową przełęcz, skąd zaczynaliśmy trasę.

Atrakcje na trasie

1. Klasztor Bernardynek w Świętej Katarzynie

Patrz str. 19.

2. Ruiny zamku w Bodzentynie

Pozostałości zamku zbudowanego przez biskupa Floriana z Mokrska w XIV w. wznoszą się na skarpie nad rzeką Psarką. Do dziś zachowały się pozostałości wysokich ścian z otworami okiennymi oraz XVII-wieczny portal z czerwonego piaskowca. Obok warowni mieści się gotycki kościół Wniebowzięcia NMP i św. Stanisława z XV w.

3. Zagroda Czernikiewiczów w Bodzentynie

Zagroda Czernikiewiczów z początku XIX w. stanowi oddział Muzeum Wsi Kieleckiej. W środku ciekawa ekspozycja narzędzi, mebli i sprzętów używanych przez okoliczną ludność na przełomie XIX/XX w. *ul. 3 Maja 13, tel. 512 525 517, www.mwk.com.pl*

4. Kościół pw. św. Idziego w Tarczku

XIII-wieczny kościół w Tarczku to jeden z najcenniejszych przykładów romańskiej architektury sakralnej w kraju. Jest to jednonawowa budowla z prostokątnym prezbiterium, pięknie zachowanym portalem romańskim i późnogotyckim tryptykiem w ołtarzu głównym.

5. Kościół pw. św. MB Wniebowziętej w Świętomarzy

Gotycki kościół wybudowano w latach 1367–1434 w miejscu pierwotnej drewnianej świątyni. Obecny wygląd budowli to efekt przebudowy w XIX w. Obok wznosi się drewniana dzwonnica.

6. Centrum Kulturowo-Archeologiczne w Nowej Słupi

Patrz str. 20.

7. Zabytkowa zagroda świętokrzyska w Kakoninie

To charakterystyczny dla wsi świętokrzyskich drewniany budynek mieszkalny przedstawiający warunki życia średniozamożnej rodziny z przełomu XIX i XX w. W starej chałupie zobaczymy sprzęty, meble i narzędzia sprzed ponad 100 lat.

Informacja Turystyczna

Punkt Informacji Turystycznej w Bodzentynie,
ul. Rynek Górny 11 (Miejsko-Gminne Centrum Kultury i Turystyki), 26-010 Bodzentyn, tel. 693 690 333, www.bodzentyn.pl

Punkt Informacji Turystycznej Centrum Tradycji i Turystyki Gór Świętokrzyskich w Bielinach, ul. Partyzantów 3, 26-004 Bieliny, tel. 41 260 81 52, www.osadasredniowieczna.eu

Informacja Turystyczna w Nowej Słupi - patrz str. 20

Wypożyczalnie rowerów

Wonder Travel, Lechów 54B, 26-004 Bieliny, tel. 881 757 338

Gastronomia

Święta Katarzyna:

Patrz str. 20

Nowa Słupia:

Patrz str. 20

Krajno Pierwsze 115b – **Zajazd na Widoku**

Bodzentyn:
Pizza Fantazja, ul. Rynek Górny 1

Milanowska Wólka 64 – **Świętokrzyski Dwór**

Bieliny:
Pizzeria Dallas, ul. Żeromskiego 2

Kakonin 6b – **Chata Kaka**

Noclegi

Patrz str. 20

mapa 19
skala 1:77 000
N
0
1 km
Bodzentyn
Nowa Słupia
Bieliny
Święta Katarzyna
Świętokrzyski
Park
Narodowy
Łysogóry
Łysica
Agata
Łysa Góra (Łysiec)
Puszcza Jodłowa
OOŚ Łysica - Święty Krzyż
Przeł. Kakonińska
Przeł. Św. Mikołaja
Przeł. Hucka
Sztymber
Księża Skała
Hucka Góra
Psarska G.
Miejska Góra
Duża Skała
Drogosiowa
Barania
Podkonarze
Sieradowice-
-Pierwsze
Śniadka-
-Trzecia
-Druga
-Pierwsza
Jadowniki
Kowalków
Stare-
Jadowniki Górne
Stary Jawór
-Szerzawy
Działki
Wymysłów
Tarczek
Płaczek
Brzezie
Parcele
Leonów
Wawrzeńczyce
Wawrzęczyce
Świętomarz
Małe Brzezie
Zarnowiec
Modrzewie
Bostów Nowy
Stary Bostów
-Podłazy
Stara Wieś
Podlesie
Psary-
Kąty
Podgórze
Dąbrowa Górna
Tarczek Górny
Dąbrowa Dolna
Komorniki
Krajków
Łomno
Grabków
Grabowa
Celiny
Wojciechów
Rozdole
Wzorki
Gawroniec
Lisie Jamy
Plecionki
Smuziki
Kamieniec
Zarzecze
Sosnówka
Rudki
Cegielnia
Kolonia Modrzewie
Wola Szczygiełkowa
Dębno
Siedliszki
Rogatki
Zagacki
Jeziorko
Chrapy
Chrusty
Kępa
Trochowiny
Serwis
Dąbrowa
Krajno I
Berdyszów
Mirocice
Hektary
Owarskie Krzaki
Morgi
Bielów
Stare Baszowice
Baszowice-Wieś
Baszowice
Hucisko
Krajno Drugie
Kakonin
Podlesie
Porąbki
Dąbrówka
Dalianka
Huta Szklana
Kierków
Huta-
-Podłysica
-Nowa
Huta Stara
Huta Stara-Koszary
Huta Nowa
Huta Koszary
Wymysłów
Trzcianka
Wólka Milanowska
Dębniak
Bartoszowiny
Wola Jachowa
Kowalówka
Pryczka
Zarośla
Kamień Ławki
Czaplów
Koszary
Folwark
Zofiówka
Górki Napękowskie
Dworskie Pola
Skorzeszyce
Wojkowa
Węgliska
Składy
Drogosiowe
Brzeska
Paprocice
Zamkowa Wola
Zasawa
Pipała
Smyków
Napęków
Baranka
Granice
Belno
Podlesie
Jaźwiny
Laski
Wyprawy
751
752
753
756
74
0,0
1,7
9,0
13,6
15,3
19,4
22,8
29,6
36,4
39,8
46,0
49,1
57,2
1
2
3
4
5
6
7
ruiny zamku
św. Stanisława
Dyrekcja Ośr. Eduk. ŚPN
św. Ducha
zagroda Czernikiewiczów
św. Idziego pocz. XIII w.
MB Wniebowziętej gotycki, XIV/XV w.
młyn 1934 r.
zespół dworski, 1914 r. park, XVIII w.
Muz. Minerałów i Skamieniałości
klasztor Bernardynek XV-XIX w.
pomnik St. Żeromskiego
zr. św. Franciszka
partyzantów Ziemi Kieleckiej 1939-45 r.
gołoborza
zabytk. zagroda świętokrzyska
św. Mikołaja 1930-36 r.
Osada Średniowieczna
Baby Jagowe
Jodłowy Dwór
galeria widokowa na gołoborzu
Muzeum ŚPN
Klasztor Świętego Krzyża
Mamucie Jodły
Muzeum Misyjne
Centrum Kulturowo-Archeologiczne
Świętokrzyska Kałwaria
Emeryk
Starożytna Osada
Opatówka
dworek J. Ożgi Michalskiego
św. Józefa Oblubieńca 1643 r.
ASG Kuźnia Peruna
Świętokrzyska Chata
OOŚ Mokry Bór
OOŚ Czarny Las
Przyłaski
Wielki Dół
Słupski Wekse
Łazy
Pniaki
Czarna Woda
Pokrzywianka
Psarka
Krupka
Hutka
Bielanka
Słupianka
Łagowianka
Pod Bukiem

20 Pętla Chęcińsko-Piekoszowska

Pobierz ślad GPX

Jest to jedna z najciekawszych krajoznawczo tras, przy tym niezwykle widokowa. Po drodze odwiedzimy wiele atrakcyjnych miejsc, w tym: rynek i zamek w Chęcinach, pałac i Centrum Nauki Leonardo da Vinci w Podzamczu koło Chęcin, rezerwat i muzeum w Miedziance, sanktuarium w Piekoszowie czy okazałe ruiny pałacu w Podzamczu Piekoszowskim. Przejeżdżając przez Chęcińsko-Kielecki Park Krajobrazowy przyjdzie nam pokonać liczne niewysokie, ale widokowe grzbiety górskie poprzecinane głębokimi dolinami. Pojedziemy w większości asfaltami, jedynie krótkie odcinki trasy stanowić będą drogi szutrowe i gruntowe (w sumie około 5 km). Towarzyszyć nam będą znaki czerwonego szlaku rowerowego. Ze względu na spore przewyższenia – ponad 900 m na całej trasie – pętlę oceniamy jako trudną. Można ją jednak skrócić, wybierając wariant wzdłuż drogi wojewódzkiej nr 762. Wówczas otrzymamy dwie pętle o długościach około 50 km i 20 km.

Przebieg trasy

Chęciny (0,0 km) – DW 762 (10,6 km) – Bolmin (13,5km) – Zajączków (19,4 km) – Miedzianka (22,6 km) – Bławatków (24,4 km) – Gałęzice (27,7 km) – Zawada (31,3 km) – Piekoszów (37,1 km) – Podzamcze Piekoszowskie (39,6 km) – Szczukowice (42,2 km) – Jaworznia (45,4 km) – Szewce (48,2 km) – Sitkówka (51,9 km) – DW 762 (55,0 km) – Chęciny (56,8 km)

Dojazd i początek trasy

Jako punkt startu rekomendujemy duży bezpłatny parking przy zamku w **Chęcinach** **1.** Tuż obok znajduje się przyjemna restauracja z ogródkiem, w której można odpocząć po skończonej jeździe.

56,8 km

6 h
ze zwiedzaniem 10 h

turystyczny, crossowy

87% – drogi asfaltowe
9% – drogi szutrowe
3% – drogi gruntowe
1% – drogi rowerowe

920 m

trasa trudna

oznakowanie wystarczające czerwony szlak rowerowy

Opis techniczny

Rozpoczynamy od przyjemnego zjazdu do **Podzamcza k. Chęcin.** Tutaj czeka nas pierwszy przystanek, żeby zobaczyć dwór starostów chęcińskich obecnie siedziba RCNT oraz Centrum Nauki Leonardo da Vinci **2.** Przejeżdżając alejkami pięknie odnowionego parku, a za bramą – wzdłuż alei drzew (uwaga – na tym odcinku brak jest oznakowania czerwonego szlaku) – docieramy do lokalnej drogi łączącej Starochęciny z **Mostami**. Skręcamy w prawo i jedziemy przez las, południowymi zboczami pasma Grzywy Korzeczkowskie. Po dojeździe do drogi wojewódzkiej możemy wybrać krótszy wariant wycieczki i skręcić w prawo. Decydując się na dłuższy wariant, jedziemy na wprost. Niestety brak wjazdu na drogę rowerową wymusza na nas kilkusetmetrowy objazd. We wsi **Bolmin** naszą uwagę zwróci odnowiony XVII-wieczny kościół. Po krótkim zjeździe przyjdzie nam pokonać pasmo Grzęby Bolmińskie. Z Wysprzenicy (281 m n.p.m.) ujrzymy rozległą panoramę w kierunku Wzgórz Miedzianki, do których zmierzamy. W tym celu mijamy wieś **Zajączki.** Objeżdżając od południowego wschodu rezerwat Wzgórze Miedzianki docieramy do interesującego miejsca **3,** w którym dowiemy się więcej o górniczej historii tych ziem. Dalej pojedziemy gruntową drogą, a następnie asfaltem wzdłuż rozległego czynnego kamieniołomu Ostrówka. W **Gałęzicach** można odpocząć w wiacie. Kolejne takie miejsce znajduje się na początku wsi **Zawada,** do której dojeżdżamy szutrową drogą przez las. Tym sposobem osiągnęliśmy kolejne pasmo – Zelejowskie. Za znakami czerwonymi kierujemy się dalej na północ, do Piekoszowa, by zobaczyć monumentalną świątynię z cudownym XVII-wiecznym obrazem **4.** Kolejnym naszym przystankiem będzie **Podzamcze Piekoszowskie** z pięknymi, choć zaniedbanymi ruinami pałacu **5.** Kilkaset metrów dalej znajduje się MOR – dogodne miejsce do odpoczynku. Stąd rozpoczynamy powrót i kierujemy się na południe, w stronę Chęcin. Po drodze mijamy **Szczukowice** i rezerwat Chelosiowa Jama, a następnie szutrową drogą, wzdłuż drogi ekspresowej S7 przecinamy Pasmo Zgórskie. Przejeżdżamy pod drogą szybkiego ruchu i mijając wieś **Szewce,** kierujemy się w stronę górującej przed nami, zalesionej Miejskiej Góry (332 m n.p.m.). Objeżdżamy ją od południowego wschodu, częściowo nowo wybudowaną drogą rowerową, i zmierzamy ponownie w kierunku drogi S7, którą tym razem przekraczamy wiaduktem. Przed nami widoczny już z daleka zamek w **Chęcinach.** Zanim jednak to niego dotrzemy, przejedziemy urokliwymi uliczkami zrewitalizowanego miasteczka **6.**

Atrakcje na trasie:

1. Zamek Królewski w Chęcinach

Zamek wzniesiono na grzbiecie skalistego wzgórza na przełomie XIII i XIV w. Z tamtego okresu pochodzi część wschodnia – tzw. zamek górny. Część zachodnia – gospodarcza, z charakterystyczną kwadratową wieżą powstała w XV w. W średniowieczu warownia służyła jako więzienie dla wrogów państwa oraz uposażenie żon władców. Dużą atrakcją jest zwiedzanie chęcińskiej warowni pod osłoną nocy w ramach cyklicznej imprezy „Noc na zamku". (MPR) tel. 41 308 00 48, *www.zamek.checiny.pl*

Wokół tereny spacerowe po pięknie odnowionym parku. *Podzamcze 45, tel. 609 290 121, www.cndavinci.pl*

3. Muzealna Izba Górnictwa Kruszcowego w Miedziance

U podnóża wapiennego masywu Miedzianki (365 m n.p.m.), chronionego rezerwatem przyrody, znajduje się dawny budynek górniczy, w którym prezentowana jest historia eksploatacji złóż miedzi oraz zwyczajów miejscowych górników. Można tu zobaczyć ekspozycje minerałów i kolekcje barbórkowych kufli. *Miedzianka 1, tel. 509 264 662, www.ckis.com.pl*

2. Regionalne Centrum Naukowo-Technologiczne w Podzamczu k. Chęcin

W skład kompleksu wchodzą zespół pałacowo-parkowy i Centrum Nauki Leonardo da Vinci. Najcenniejszym zabytkiem jest odrestaurowany dwór starostów chęcińskich. Barokowy budynek powstał w latach 1602–1617 z inicjatywy Jana Branickiego. Zabytkowe budynki dworu zaadaptowano na siedzibę RCNT i restaurację. Nieopodal, w odbudowanym budynku mieści się hotel. Obok znajduje się współczesny budynek muzealny, w którym prezentowane są czasowe wystawy interaktywne z zakresu nauki i techniki. W ogrodzie można przetestować urządzenia doświadczalne.

4. Sanktuarium Matki Bożej Miłosierdzia w Piekoszowie

W trójnawowej świątyni z XIX w. znajduje się otoczony czcią obraz Matki Bożej Miłosierdzia z 1691 r. W 1705 r., w święto Wniebowstąpienia Pańskiego, na wizerunku tym zauważono krwawe łzy. Odkrycie to zapoczątkowało rozwój kultu oraz napływ pielgrzymów. *ul. Częstochowska 52, tel. 41 306 10 16, www.parafiapiekoszow.pl*

5. Ruiny pałacu w Podzamczu Piekoszowskim

Barokową rezydencję wzniesiono w latach 1649–1655 na wzór Pałacu Biskupów Krakowskich w Kielcach. Służyć miała jednemu z najbogatszych rodów w Polsce – rodzinie

Tarłów herbu Topór. Monumentalną budowlę zdobią cztery sześcioboczne baszty. Podobnie jak reszta pałacu, od 1860 r. pozostają one w ruinie.

6. Starówka w Chęcinach

W Chęcinach warty zobaczenia jest nie tylko zamek. Duże wrażenie robi zrewitalizowane miasteczko z dwoma rynkami, zabytkowym układem urbanistycznym i siecią wąskich uliczek. Wśród licznych zabytków wyróżnia się klasztor Franciszkanów, ufundowany przez Kazimierza Wielkiego w 1368 r. Przy ul. Małogoskiej znajduje się ciekawa kamienica z 1570 r., tzw. Niemczówka, w której obecnie mieści się Informacja Turystyczna. Przy ulicy Długiej stoi synagoga z XVII w. Na zboczu wzgórza zamkowego znajduje się kościół pw. św. Bartłomieja ufundowany około 1350 r. i przebudowany w wieku XVI oraz XIX.

Informacja Turystyczna

Centrum Informacji Turystycznej i Historycznej Gminy Chęciny „Niemczówka",
ul. Małogoska 7, tel. 41 31 51 829, www.zamek.checiny.pl, www.cit.checiny.pl

Wypożyczalnie rowerów

Wypożyczalnia rowerów Pod Basztami (MPR) – Chęciny,
ul. Armii Krajowej 18A, tel. 41 315 10 97, www.rowery.checiny.pl

Gastronomia

Chęciny:

La Baguette, Parking pod Zamkiem Królewskim w Chęcinach

Latarenka,
ul. Plac 2 Czerwca 5

Zajazd po Srebrną Górą,
ul. Plac 2 Czerwca 28

Pizzeria Oliwa do ognia,
ul. Plac 2 Czerwca 22

Pierogarnia & Bistro ze smakiem,
ul. Małogoska 26

Bolmin-Wymysłów 1C – **Pizza Pub Cameleon**

Podzamcze k. Chęcin:
Da Vinci Restauracja Hotel,
ul. Podzamcze 45

Piekoszów:

Rafaello – pizza, jadłodajnia,
ul. Częstochowska 41

Hotel Leśna Promenada,
ul. Książęca 15

Noclegi

Chęciny:

Powiatowe Szkolne Schronisko Młodzieżowe, Internat ZSP,
ul. Białego Zagłębia I, tel. 41 315 26 54, 697 844 401, www.ssm-checiny.pl

Pole biwakowe „Pod Zamkiem", przy parkingu przy Górze Zamkowej,
ul. Jędrzejowska, tel. 607 251 786, www.pod-zamkiem.eu

Zajazd Pod Srebrną Górą,
Plac 2 Czerwca 28, tel. 41 315 10 09, 664 763 281, www.zajazd-checiny.pl

Gościniec Pod Trzema Basztami,
ul. S. Branickiego 32, tel. 665 150 944, www.podtrzemabasztami.pl

Agroturystyka Relax (w tym pole namiotowe i miejsca caravaningowe),
Podzamcze 23B, tel. 535 003 081, www.agroturystykarelax.pl

Agropodzamcze – noclegi,
Podzamcze 8, tel. 41 315 14 71, 606 876 799, www.agropodzamcze.pl,

Korzecko – Hotel Okrąglak,**
Korzecko 88b, tel. 41 315 65 17, 603 820 003, 600 970 938, www.restauracjaokraglak.pl

Łosień – Agroturystyka w Łosieniu (MPR), Łosień 39, 26-065 Piekoszów, tel. 500 177 760, www.agroturystykalosien.pl

mapa 20
skala 1:65 000
N
0
1 km
Łubno-
Podłosinek
-Nowe
Romanów
Zręby
Wincentów
Micigózd - Kolonia
Podzamcze Piekoszowskie
MOR Podzamcze
ruiny barokowego pałacu Tarłów, 1655 r.
Zwierzyniec
Piachy
Szczukowice
Płachty
Łosienek
Wierzchowie
XIX w.
Piekoszów
Narodzenia NMP XIX w. Sanktuarium Maryjne
Leśna Promenada
Okrąglica
Jarzębiówka
Jeżynów
Podwieprzowie
Rykoszyn
Żeberko
Gniewice
Kostówki
Piekoszów
Łaziska
Jaworznia
Jachówka
Wesoła
Lesica
Rykoszyn
Rykoszyn
Plebańskie
Rez. Moczydło
Rez. Chelosiowa Jama
Jaskinia Jaworznicka
Chelosiowa
Zagłębienie krasowe
Moczydło
Janów-
Wesołowska
Zajączków
Bławatków
Skałka
Ciastowa
Plebańska Góra
Zagórze
Jaworznia Fabryczna
-Dolny
L. Zalesie
Wzgórza Miedziankowskie
Rez. Góra Miedzianka
Miedzianka
Ołowianka
Dolinki
Hutka
Gałężice
Skwarnia
Belnia
Przeł. pod Belnią
Biała Woda
Ławy
Pruskowa
Izba Górnictwa Kruszcowego
Ostrówka
Pasmo Zelejowskie
Zawada
Zielona
Szewce
Szewskie Lasy
Patrol
Miedzianka
Trzciniec
Charężów
Chęcińsko-
L. Słowik
Bobrzyczka
Wyspiszenica
Gałężice
Stokówka
J. Piekło
Las Łazarowicza
Skiby
Zacisze
Żakowa
Wsiowa
Dolina Zelejowska
Okrąglica
Miejska
Zgórsko-Zagrody
Jaskinia Raj
Centrum Neandertalczyka
Rez. Jaskinia Raj
Zajazd Raj
Gajówa
Podpolichno
Dolina Chęcińska
Hutka
Rez. Góra Żakowa
Zelejowa
Czerwona Góra
młyn. XIX w.
Chrusznica
Grabówka
Hutka
Polichno
MB Anielskiej 1848 r.
Zelejowa
Rez. Góra Zelejowa
Czerwona Góra
Jerzmaniec
Panek
Milechowy
Zakościele
Grząby Bolmińskie
-Kielecki
Żebrowica
Gościniec
Skiby
Sitkówka
Sitkówka
Nowiny
Narodzenia NMP 1604 r.
XVI/XVII w.
Chrostynka
Sitki
Żegzela
Marjanów
Bolechowice
Bolmin
Jedlnica
Jedlnica
Stawki
Laskowa
Sosnówka
Zatrapie
PTSM
Podmoszcze
Zagaje
Choinki
Korzecko
Okrąglak
Rez. Góra Rzepka
Europejskie Centrum Eduk. Geol. UW
Chęciny
zamek królewski, XIV w.
Góra Zamkowa
Łgawa
Kresy
L. Podzamcze
Chrostynia
pizzeria Cameleon
Zalew Bolmiński
Wymysłów
Grzywy Korzeczkowskie
Wrzosy
Radkowice
Papiernia 1914-15
młyn, XIX w.
(Wierna Rzeka) Łosna
Park
Hutka
Glinianki
Podzamcze Chęcińskie
Żabieniec
Zastawy
Pasternik
kopalnia piasku
Moskozala
dwór starostów chęcińskich 1630 r.
Centrum Naukowe Leonardo da Vinci
św. Stanisława 1680-1690 r.
Stok
Malenie
Wilkomija
Brzozówka
Mosty
Starochęciny
Czubata
Grabówki
Biała Nida
Przymiarki
Krajobrazowy
Leśna Góra
Czarna Nida
Lipowica
Topielnia
0,0
2,6
6,6
10,6
13,5
19,4
22,6
24,4
27,7
31,3
37,1
39,6
42,2
45,4
48,2
51,9
55,0
56,8
762
763
786
761
S7
E77

21 Madonny Ponidzia

Pobierz ślad GPX

Ponad stukilometrowy szlak to propozycja dla wytrawnych rowerzystów, którzy chcą przejechać go w jeden dzień. Trasa odznacza się znaczącymi walorami krajobrazowymi – przemierzać będziemy malownicze tereny Ponidzia z licznymi odcinkami widokowymi. Jechać będziemy głównie przez pagórkowate tereny pól oraz niewielkie kompleksy leśne. Odwiedzimy dwa parki krajobrazowe: Nadnidziański i Kozubowski. Ponidzie zaoferuje nam również wiele walorów kulturowych. Osobliwością tych terenów są liczne figury przydrożne z niepowtarzalnymi detalami. Odwiedzimy miejscowości, w których zachowały się gotyckie kościoły i pomniki upamiętniające historyczne wydarzenia. Najwięcej do zaoferowania ma Pińczów – w dawnym układzie urbanistycznym odnajdziemy kilka interesujących zabytków. Szlak w całości został poprowadzony po drogach asfaltowych. Jazda odbywa się w ruchu ogólnym za wyjątkiem krótkiego odcinka drogi rowerowej w Pińczowie. Niestety część trasy wiedzie po drogach o znacznym natężeniu ruchu samochodowego.

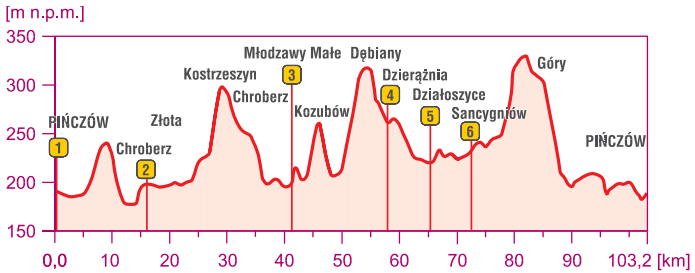

Przebieg trasy

Pińczów (0,0 km) – Pasturka (3,9 km) – Gacki (11,0 km) – Chroberz (14,3 km) – Złota (21,2 km) – Pełczyska (25,9 km) – Wola Chroberska (33,5 km) – Chroberz (36,9 km) – Byczów (40,8 km) – Młodzawy Małe (42,5 km) – Kozubów (48,8 km) – Dzierążnia (59,1 km) – Działoszyce (65,7 km) – Sancygniów (72,2 km) – Wolica (78,6 km) – Góry (85,7 km) – Wrocieryż (91,3 km) – Michałów (97,7 km) – Pińczów (103,2 km)

Dojazd i początek trasy

Wycieczkę proponujemy zacząć w **Pińczowie** 1. Samochód możemy zostawić na parkingu przy Placu Wolności w centrum miasta. Zaparkować można również w pobliżu zalewu w Pińczowie. Oznakowanie szlaku odnajdziemy u zbiegu ulic Legionistów i Armii Krajowej – 200 m od placu.

103,2 km

10 h
ze zwiedzaniem 14 h

turystyczny, crossowy, szosowy

97% – drogi asfaltowe publiczne
3% – drogi rowerowe

1380 m

trasa trudna

oznakowanie dobre
zielony szlak rowerowy

Opis techniczny

Początkowy odcinek szlaku biegnie drogą wojewódzką nr 767. Do **Pasturki** jedziemy drogą dla rowerów. W **Gackach,** gdzie funkcjonuje kombinat gipsowy, warto zjechać ze szlaku na jedną z plaż znajdujących się nad zbiornikami wodnymi, które powstały w dawnych kamieniołomach. Do **Chrobrza** wjeżdżamy przejeżdżając most na Nidzie. Znajduje się tu przystań kajakowa z wiatą – dogodne miejsce do odpoczynku. W Chrobrzu warte uwagi są pałac oraz kościół 2. Dość ruchliwą drogą dojeżdżamy do **Złotej.** Przed nami pierwsze znaczące podjazdy. Mijamy **Pełczyska** i Kostrzeszyn. Z lewej strony odsłania się widok na wzgórza Płaskowyżu Proszowickiego. Po minięciu kompleksu leśnego, czeka nas długi zjazd. Ponownie jesteśmy w **Chrobrzu.** W **Byczowie** przejeżdżamy obok monumentalnego pomnika Partyzanckiej Republiki Pińczowskiej. W pobliskich **Młodzawach Małych** odwiedzić możemy Ogród na Rozstajach 3. Odcinek do **Kozubowa** wiedzie wąskimi drogami przez Bugaj. Podjazd drogą przez las. Zjazd w otwartym terenie przez Dębiany, Sudół do Dzierążni. Tutaj znajduje się warty uwagi kościół 4. Mijamy Januszowice i Jakubowice. Docieramy do niewielkiego miasteczka **Działoszyce,** w którym zainteresować nas mogą ruiny synagogi oraz gotycki kościół 5. Z miasta wyjeżdżamy drogą wojewódzką nr 768. Kolejną ciekawą miejscowością na trasie jest **Sancygniów.** Tu również mamy możliwość zobaczyć gotycki kościół, a także pałac 6. Mijamy Stępocice, Dziewięczyce i Wolicę. Do Przecławki solidny podjazd. Następnie mijamy wieś **Góry,** za którą zjazd do doliny Mierzawy. W **Michałowie** powrót na drogę wojewódzką. W miejscowości tej funkcjonuje stadnina koni. Do **Pińczowa** dojeżdżamy przez Skrzypiów. Przejeżdżamy przez most na Nidzie, z lewej strony mijamy zalew. Po chwili jesteśmy w miejscu, w którym rozpoczęliśmy wycieczkę.

Atrakcje na trasie

1. Pińczów

Pięknie położone w dolinie Nidy, u stóp malowniczych wzniesień Garbu Pińczowskiego miasteczko, zachowało wiele cennych zabytków, m.in.: kościół popauliński św. Jana z poł. XV w. oraz budynek dawnego klasztoru Paulinów z XVII w., w którym mieści się Muzeum Regionalne, klasycystyczny pałac Wielopolskich z końca XVIII w., klasztor Reformatów z późnorenesansowym kościołem NMP, XVI-wieczny budynek tzw. Drukarni Ariańskiej, kaplica św. Anny czy wreszcie udostępniona do zwiedzania synagoga z 1609 r., w której znajdują się XIX-wieczne zwoje Tory.

2. Pałac i kościół w Chrobrzu

Późnoklasycystyczny, pięknie odrestaurowany pałac projektu H. Marconiego pochodzi z 1850 r. We wnętrzu mieści się Ośrodek Dziedzictwa Kulturowego i Tradycji Rolnej Ponidzia, w którym zwiedzimy ekspozycję poświęconą Ordynacji Wielopolskich oraz Izbę Pamięci Republiki Pińczowskiej. Cennym zabytkiem jest również późnogotycki kościół pw. Wniebowzięcia NMP z 1550 r. *Pałac, ul. Parkowa 14, tel. 41 356 40 03 w. 33, www.palac.chroberz.info*

3. Ogród na Rozstajach w Młodzawach Małych

Prywatny ogród botaniczno-ornitologiczny udostępniony dla zwiedzających, malowniczo usytuowany na zboczach lessowych pagórków charakterystycznych dla nadnidziańskich krajobrazów. *Młodzawy Małe 17, tel. 41 357 92 65, www.ogrodnarozstajach.pl*

4. Kościół pw. św. Marii Magdaleny w Dzierążni

Obecną świątynię wzniesiono około 1440 r. Z tego okresu pochodzi kamienna płyta z herbem Dębno kardynała Zbigniewa Oleśnickiego. W XIX w. miały miejsce liczne przebudowy i remonty. We wnętrzu zobaczymy m.in. późnobarokowy ołtarz z obrazem św. Marii Magdaleny i oryginalną kaplicę Grobu Chrystusa z połowy XVII w.

5. Kościół pw. Świętej Trójcy i synagoga w Działoszycach

Historia malowniczo usytuowanej na wzgórzu świątyni sięga okresu średniowiecza. Jej fundatorem był biskup krakowski Iwo Odrowąż. Najstarszym elementem budowli jest prezbiterium. W XVII w. dobudowano dwie kaplice. Ciekawostką jest znajdujący się po północnej stronie elewacji zegar słoneczny z 1618 r. Ruiny synagogi to pozostałość po gminie żydowskiej. Neoklasycystyczna budowla powstała w połowie XIX w.

6. Kościół i pałac w Sancygniowie

XV-wieczny kościół i położony nieopodal pałac to przykład szlacheckiego zespołu rezydencjalnego. Świątynię przybudowano w stylu barokowym, zachowały się jednak elementy gotyckie i renesansowe. Obecny budynek pałacowy pochodzi z 1882 r.

Informacja Turystyczna

Centrum Informacji Turystycznej Ponidzia w Pińczowie, ul. Marsz. J. Piłsudskiego 2a, 28-400 Pińczów, tel. 41 357 54 04, www.pinczow.travel, www.muzeumpinczow.pl

Punkt Informacji Turystycznej w Chrobrzu, ul. Parkowa 14, 28-425 Chroberz, tel. 41 356 40 03 w. 33, www.palac.chroberz.info

Sklepy i serwisy rowerowe

Pińczów:

Sharp Bike, ul. 3 Maja 2, tel. 41 350 14 04, www.sharpbike.pl

Car-bike serwis, ul. 11 Listopada 34, tel. 608 847 682

Wypożyczalnie rowerów

Wypożyczalnia kajaków i rowerów – Krzyżanowice Średnie 39a, tel. 666 915 108, www.nidakajakiem.pl

Gastronomia

Pińczów:

Restauracja Kwadrans – ul. Plac Wolności 4

Namaste Kebab – ul. Plac Wolności 23

Pizzeria Laguna – ul. Pałęki 24

Złota – Grande Pizza, ul. Sienkiewicza 70

Działoszyce:

Komoda Smaku – ul. T. Kościuszki 12

Bistro Pajęczynka – ul. Plac Partyzantów 21

Noclegi

Pińczów:

Hotel Nad Starą Nidą*,** ul. Targowa 4, tel. 41 357 24 40, 791 601 187, www.hotelnadstaranida.pl

Domki kempingowe, ul. Pałęki 26, tel. 600 031 874

Camping Loch Ness, Gacki, 28-400 Pińczów, tel. 604 147 334, www.lochness.com.pl

Ośrodek Szkoleniowo-Wypoczynkowy Zacisze, Krzyżanowice Dolne 13, 28-400 Pińczów, tel. 603 058 675, www.oswzacisze.pl

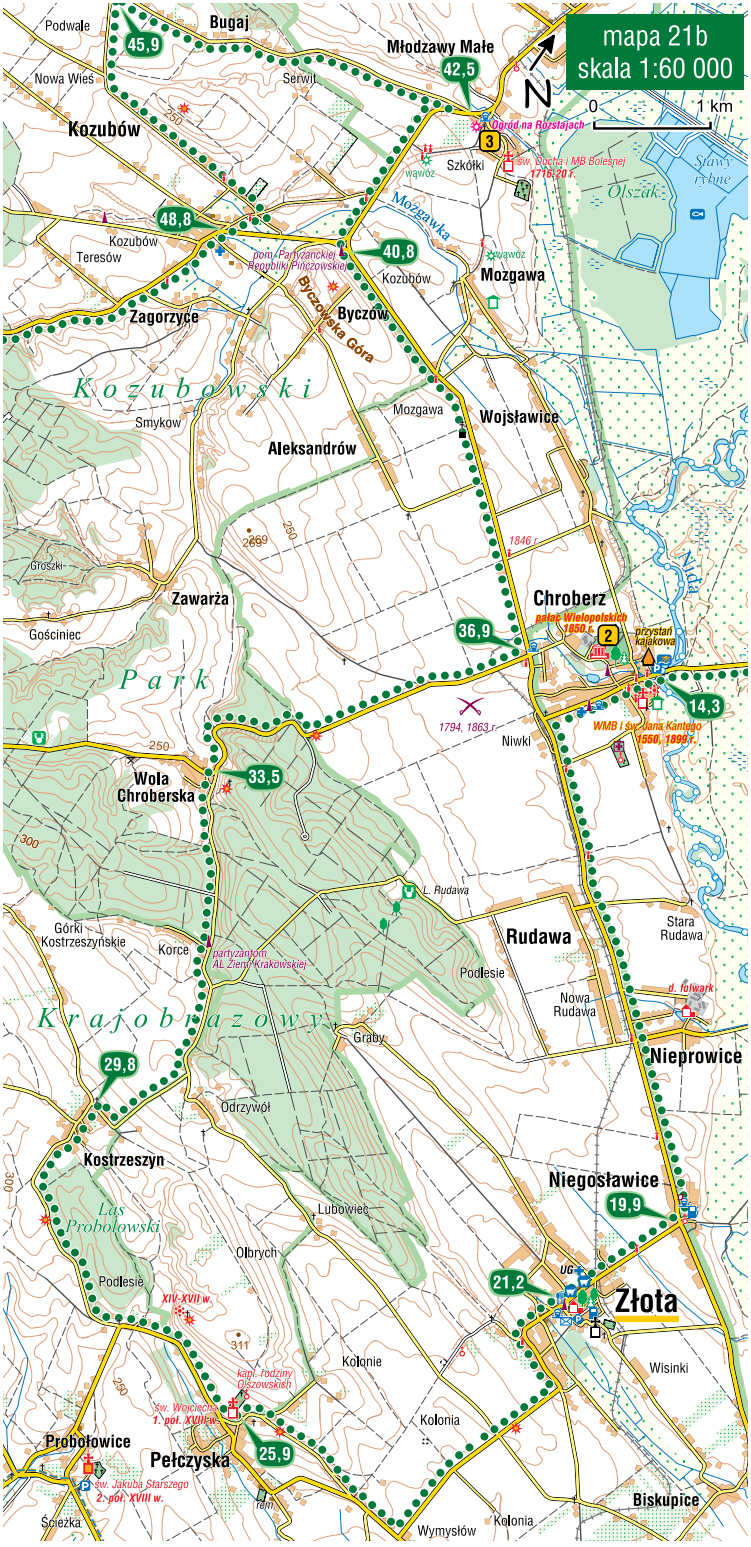
mapa 21b
skala 1:60 000
N
0
1 km
Podwale
Bugaj
45,9
Młodzawy Małe
42,5
Nowa Wieś
Serwit
Kozubów
Ogród na Rozstajach
3
Szkółki
Olszak
Stawy rybne
48,8
Kozubów
Teresów
40,8
Mozgawka
Kozubów
Mozgawa
Zagorzyce
Byczów
Byczowska Góra
Kozubowski
Smykow
Mozgawa
Wojsławice
Aleksandrów
Groszki
Zawarża
Gościniec
Chroberz
pałac Wielopolskich
1850 r.
2
przystań kajakowa
36,9
Park
14,3
1794, 1863 r.
Niwki
WMB i św. Jana Kantego
1550, 1899 r.
Wola Chroberska
33,5
L. Rudawa
Górki Kostrzeszyńskie
Korce
partyzantom AL Ziemi Krakowskiej
Rudawa
Stara Rudawa
Podlesie
Nowa Rudawa
d. folwark
Krajobrazowy
Graby
Nieprowice
29,8
Odrzywół
Kostrzeszyn
Niegosławice
19,9
Las Probołowski
Lubowiec
Olbrych
Podlesie
21,2
Złota
XIV-XVII w.
Kolonie
Wisinki
kapl. rodziny Olszowskich
św. Wojciecha
1. poł. XVIII w.
Kolonia
Probołowice
Pełczyska
25,9
św. Jakuba Starszego
2. poł. XVIII w.
Biskupice
Ścieżka
Wymysłów
Kolonia

PIŃCZÓW
mapa 21a
skala 1:60 000
N
0
1 km
pałac Wielopolskich
Góra św. Anny
103,2
P
1
0,0
Nad Starą Nidą
Góry Pińczowskie
Podwale
Las Pasturski
Parcela
Pasturka
Bogucice II
Długie Łąki
Nadnidziański
Pasturka
3,9
767
Szosa
Bogucice I
Bogucanka
Krzywda
Stara Wieś
Skałki
Zakrzów
Kowala
7,2
Kowala
Rez. Grabowiec
Park
Nida
-Średnie
Krzyżanowice-
Zespół Świętokrzyskich i Nadnidziańskich Parków Krajobrazowych
Podgórze
Zb. Podkowa
Stawy rybne
-Dolne
Bojec
Nad Nidą
Olszak
Rez. Krzyżanowice (stepowy)
Camping Loch Ness
Gacki
Zarzecze
Gacki -Osiedle
Podolcze
Leszcze
11,0
Przy Łąkach
Mozgawa
Krajobrazowy
Wojsławice
Mozgawa
Grady
przystań kajakowa
Chroberz
pałac Wielopolskich
1850 r.
2
14,3
Małe Błonia
Przyrowie
Wojsławice
WMB i św. Jana Kantego
1550, 1899 r.
Milanów
36,9
1914-15 r.
Bobrowa
1794, 1863 r.
Niwki
Nida

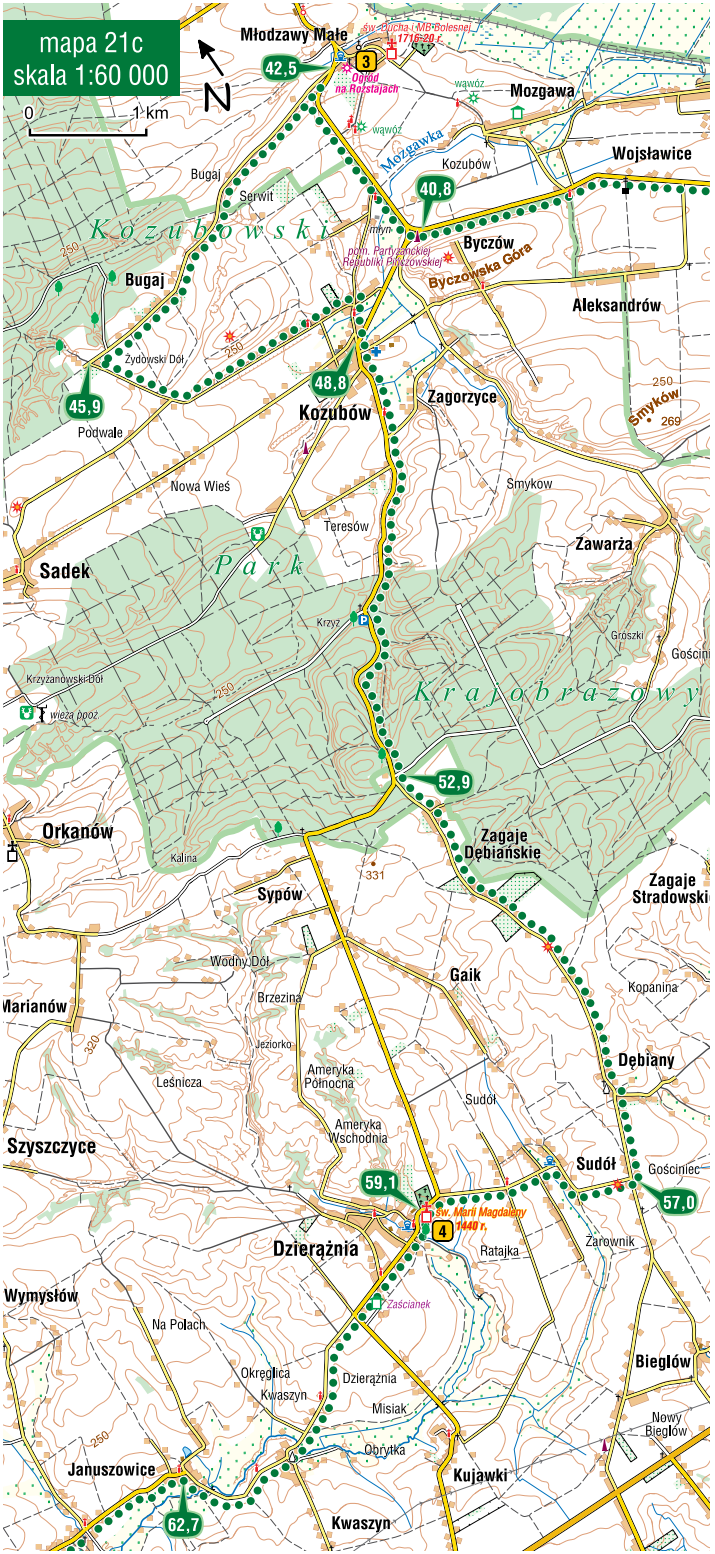
mapa 21c
skala 1:60 000
N
0
1 km
Młodzawy Małe
Mozgawa
Wojsławice
Kozubów
Bugaj
Serwit
Byczów
Byczowska Góra
Aleksandrów
Żydowski Dół
Podwale
Kozubów
Zagorzyce
Smyków
Nowa Wieś
Teresów
Smyków
Zawarża
Sadek
Park
Krzyż
Krajobrazowy
Krzyżanowski Dół
Orkanów
Kalina
Zagaje Dębiańskie
Zagaje Stradowski
Sypów
Wodny Dół
Gaik
Kopanina
Marianów
Brzezina
Jeziorko
Leśnicza
Ameryka Północna
Dębiany
Sudół
Ameryka Wschodnia
Szyszczyce
Sudół
Gościniec
Dzierążnia
Ratajka
Żarownik
Wymysłów
Na Polach
Okręglica
Kwaszyn
Dzierążnia
Misiak
Obrytka
Bieglów
Nowy Bieglów
Januszowice
Kujawki
Kwaszyn
42,5
40,8
48,8
45,9
52,9
59,1
57,0
62,7

mapa 21d
skala 1:60 000
N
0
1 km
Tomaszów
Góry
Przezwody
Młynki
Byczów
Tomaszów
Bojnówka
Węchadłów
Kalinówka
Sady
Gajówka
Podgórze
Lipówka
Pozory
Wyrwa
Nowiny
Łysa Góra
Świerczyna
Podrózie
Lipówka
Zagórze
Przecławka
Stępocice
Wąwozy
Wirówki
Dziewięczyce
Żółta Kolonia
Sancygniów
Spławy
Świerczyna
Podgaje
Kopanina
Bronów
Wolica
Grabina
Biedrzykowice
Erwinów
Przytyk
Lisowiec
Opatkowice
Dębowiec
Szyszczyce
Iżykowice
Ksawerów
Wymysłów
Kolonia Jastrzębniki
Łabędź
Jastrzębniki
Chmielów
Niewiatrowice
Kolonia Jakubowice
Jakubowice pod Łabędziem
Januszowice
Chmielów
Jakubowice
Przydatki
Jakubówka
Jazdowice
Korea
Działoszyce
Kwaszyn
85,7
81,4
75,5
72,2
78,6
69,2
65,7
62,7

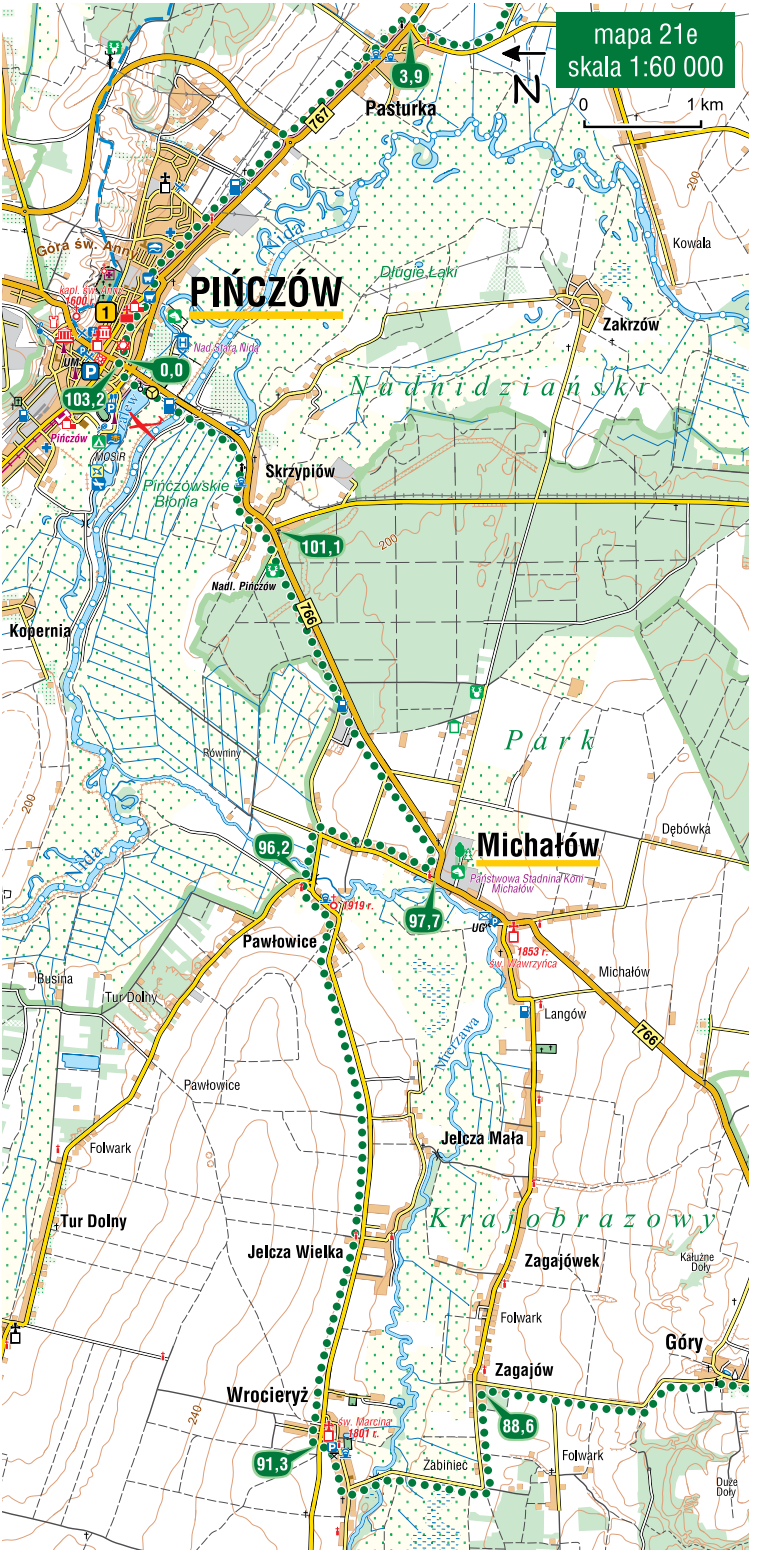
mapa 21e
skala 1:60 000
N
0
1 km
3,9
Pasturka
767
Góra św. Anny
kapl. św. Anny 1600 r.
1
PIŃCZÓW
Nida
Długie Łąki
Kowala
Zakrzów
Nad Starą Nidą
UM
P
0,0
103,2
Pińczów
MOSiR
Nadnidziański
Skrzypiów
Pińczowskie Błonia
101,1
200
Nadl. Pińczów
766
Kopernia
Park
Równiny
Dębówka
Michałów
96,2
Państwowa Stadnina Koni Michałów
1919 r.
97,7
UG
1853 r. św. Wawrzyńca
Michałów
Pawłowice
Busina
Tur Dolny
Langów
Nierzawa
Pawłowice
Jelcza Mała
Folwark
Krajobrazowy
Tur Dolny
Jelcza Wielka
Zagajówek
Kałużne Doły
Folwark
Góry
Zagajów
Wrocieryż
św. Marcina 1801 r.
88,6
91,3
Żabiniec
Folwark
Duże Doły
240

22 Wschodni Szlak Rowerowy Green Velo

Pobierz ślad GPX

To fragment długodystansowego Wschodniego Szlaku Rowerowego, który liczy prawie 2000 km i przebiega przez pięć województw: warmińsko-mazurskie, podlaskie, lubelskie, podkarpackie i świętokrzyskie. Początek (lub koniec) szlaku znajduje się w Końskich. Tutaj też rozpoczyna się część świętokrzyska, która przebiega przez całe województwo – z zachodu na wschód – do Sandomierza. Ma ona długość 197 km. Na wielu fragmentach szlak prowadzi po wydzielonych drogach rowerowych. Jest dobrze oznakowany, jazda nim nie powinna sprawiać trudności nawigacyjnych. Przy szlaku znajdują się liczne wiaty ze stołami, przy których można odpocząć (MOR-y). Są również Miejsca Przyjazne Rowerzystom (MPR-y). Decydując się na przejechanie całego szlaku, należy mieć na uwadze dosyć sporą sumę przewyższeń – 2800 m. Najwięcej podjazdów czeka nas w okolicach Kielc. Najwyżej wjedziemy w okolicach Marianowa, koło Iwanisk – 360 m n.p.m.

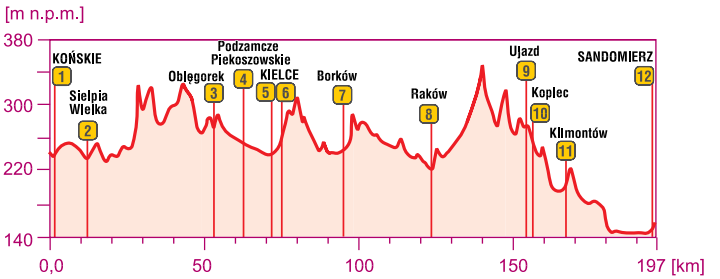

Przebieg trasy

Końskie (0,0 km) – Stadnicka Wola (4,3 km) – Sielpia Wielka (11,2 km) – DK 74 (14,9 km) – Radoszyce (19,0 km) – Mościska Duże (21,6 km) – Węgrzyn (27,6 km) – Grzymałków (37,3 km) – Malmurzyn (42,8 km) – Oblęgorek (53,0 km) – Chełmce (55,8 km) – Podzamcze Piekoszowskie (63,2 km) – Kielce-Białogon (71,6 km) – Kielce-Park Kultury i Wypoczynku (77,3 km) – Dyminy (83,4 km) – Suków (87,3 km) – Borków (96,0 km) – Ujny (105,1 km) – Raków (123,7 km) – Marianów (141,0 km) – Iwaniska (150,3 km) – Ujazd (153,9 km) – Klimontów (167,7 km) – Jachimowice (175,9 km) – Skotniki (184,1 km) – Sandomierz (197 km)

Dojazd i początek trasy

Początek szlaku Green Velo znajduje się w Końskich, przy ul. Partyzantów, w pobliżu pałacu Małachowskich. Tutaj też mieści się MOR. Zaparkować można nad pobliskim zalewem, przy ul. Browarnej. Przejazd Green Velo można także rozpocząć w Kielcach lub w Sandomierzu, dokąd dojedziemy pociągami. Z dworca głównego w Kielcach odchodzą dwa łączniki (nr 501, 502) do głównego szlaku Green Velo.

197 km

3 dni
ze zwiedzaniem 4-5 dni

szosowy, turystyczny

80% – drogi asfaltowe publiczne
11% – drogi rowerowe asfaltowe
5% – drogi rowerowe z kostki brukowej
4% – drogi szutrowe

2800 m

trasa średnio trudna

oznakowanie bardzo dobre
pomarańczowe tabliczki z logo Green Velo

Opis techniczny

Przejazd Green Velo rozpoczynamy w centrum **Końskich** nieopodal zespołu pałacowo-parkowego Małachowskich **1.** Do **Sielpi Wielkiej** szlak prowadzi ciągiem pieszo-rowerowym z kostki betonowej. Nad zalewem **2** znajduje się pierwsze dogodne miejsce do odpoczynku (MOR). Znajdziemy tu wiatę, a w sezonie letnim – bogate zaplecze noclegowe i gastronomiczne. Za miejscowością jedziemy dalej wzdłuż drogi wojewódzkiej nr 728, tym razem wydzieloną asfaltową drogą dla rowerów. Kolejna część trasy to przejazd wiejskimi asfaltami w pagórkowatym już terenie Wzgórz Koneckich i Pasma Oblęgorskiego. W **Oblęgorku** warto zobaczyć Pałacyk Henryka Sienkiewicza **3.** Kolejnym ciekawym miejscem na szlaku będzie **Podzamcze Piekoszowskie,** gdzie znajdują się ruiny barokowego pałacu Tarłów z XVII w. **4** Jedziemy dalej w kierunku Kielc i Chęcińsko-Kieleckiego Parku Krajobrazowego. Przejeżdżamy przez dzielnicę Białogon oraz Park Kultury i Wypoczynku. Z centrum **Kielc**, do głównej nitki Green Velo dochodzą dwa łączniki. Warto się nimi udać, chcąc zobaczyć słynną Kadzielnię **5** lub Pałac Biskupów Krakowskich **6.** Dalej przyjdzie nam pokonać Pasmo Posłowicko-Dymińskie. Kierujemy się na południe. Przejeżdżamy przez Czarną Nidę i wąskimi asfaltami docieramy nad zalew w **Borkowie 7.** Kolejna część trasy prowadzić będzie leśnymi ostępami Cisowsko-Orłowińskiego Parku Krajobrazowego. Pomiędzy Holendrami a Smykowem czeka nas krótki odcinek szutrowy. Jadąc wzdłuż rzeki Czarnej docieramy do **Rakowa 8.** Przed nami kilka podjazdów, w tym największe, jakie przyjdzie nam pokonać na świętokrzyskim odcinku Green Velo – w okolicach Marianowa (360 m n.p.m.). Od **Iwanisk** pojedziemy drogą rowerową wzdłuż drogi wojewódzkiej nr 758. Mijamy ruiny zamku Krzyżtopór w **Ujeździe 9,** a nieco dalej osadę neolityczną w **Kopcu 10.** Za **Klimontowem 11** ponownie jedziemy drogą wojewódzką, jednak tym razem bez wydzielonej dro-

gi dla rowerów. Teren staje się bezleśny, lekko pofałdowany za sprawą Wyżyny Sandomierskiej. Po drodze towarzyszyć nam będą liczne sady. Kierujemy się w stronę Wisły. Ostatni odcinek do **Sandomierza** 12 pokonamy już po płaskim terenie.

Atrakcje na trasie:

1. Zespół pałacowo-parkowy Małachowskich w Końskich

Pałac ufundował w XVIII w. kanclerz Jan Małachowski, który uczynił z Końskich swoją główną siedzibę. Powstał obiekt z pięknym ogrodem, wzorowany na letniej rezydencji królów saskich. W XIX w. dobudowano kolejne budynki: oranżerię egipską, świątynię grecką, gloriettę, a także liczne baszty i pomniki. W odnowionym obiekcie mieszczą się dziś instytucje miejskie, PTTK oraz kawiarnia.

2. Zalew w Sielpi Wielkiej

Patrz str. 65.

3. Pałacyk Henryka Sienkiewicza w Oblęgorku

Patrz str. 45.

4. Ruiny pałacu w Podzamczu Piekoszowskim

Patrz str. 83.

5. Rezerwat przyrody Kadzielnia w Kielcach

Patrz str. 29.

6. Wzgórze Zamkowe w Kielcach

Patrz str. 29.

7. Zalew Borków

Sztuczny zbiornik na rzece Belniance wybudowano w latach 70. XX w. Głębokość wody nie przekracza 2,5 m. Atrakcję stanowi kąpielisko z plażą oraz oświetlone nocą molo. Wzdłuż brzegu poprowadzono deptak spacerowy. Nad zalewem działają wypożyczalnie sprzętu wodnego, bary i restauracje, wybudowano boiska do siatkówki plażowej. Można tu skorzystać z oferty stadniny koni, jednej z największych w regionie.

8. Raków

Patrz str. 70.

9. Ruiny zamku „Krzyżtopór" w Ujeździe

Wzniesiona z fundacji Krzysztofa Ossolińskiego w latach 1631–44 rezydencja miała symbolizować wielkość i wieczną potęgę jednego z najbogatszych rodów Rzeczpospolitej. Budowla była wizualizacją kalendarza, miała 4 baszty, 12 sal balowych, 52 komnaty i 365 okien. Po zniszczeniu w czasie wojny domowej, prowadzonej przez konfederację barską (1768–70), pałac nie odzyskał już dawnego blasku i popadł w ruinę. Do naszych czasów zachowały się jedynie mury, baszty i podziemia. Obiekt można zwiedzać. *Instytucja Kultury Zamek Krzyżtopór w Ujeździe, tel. 15 860 11 33, www.krzyztopor.org.pl*

10. Osada neolityczna w Kopcu

W 2020 r. w Kopcu powstała rekonstrukcja osady neolitycznej sprzed 5 000 lat. Stworzyli ją dwaj miłośnicy historii. Osadę można zwiedzać. Znajduje się tam siedem obiektów, w tym sześć domów, a także budynki gospodarcze, takie jak pracownia krzemieniarza, plecionkarza, pracownia ceramiczna, jest także mini zoo. *Kopiec 1a, tel. 697 095 999*

11. Kolegiata św. Józefa w Klimontowie

To jeden z najciekawszych obiektów barokowych na terenie Polski. Jego budowę rozpoczęto w 1643 r. według projektu włoskiego architekta – Wawrzyńca Senesa. Ostatecznie ukończony został 140 lat później. Kościół z wnętrzem w stylu rokokowym stanowi mauzoleum rodziny Ossolińskich. W pobliżu znajduje się zespół klasztorny dominikanów z XVII w. oraz synagoga.

12. Sandomierz

Patrz str. 15.

Informacja Turystyczna

Centrum Informacji Turystycznej w Końskich - patrz str. 66

Punkt Informacji Turystycznej w Sielpi Wielkiej - patrz str. 66

Regionalne Centrum Informacji Turystycznej w Kielcach - patrz str. 30

Świętokrzyski Oddział PTTK w Kielcach - patrz str. 30

Punkt Informacji Turystycznej w Klimontowie, ul. Krakowska 19, 27-640 Klimontów, tel. 15 865 53 90, 601 760 948

Centrum Informacji Turystycznej w Sandomierzu -patrz str. 16

Sklepy i serwisy rowerowe

Końskie – patrz str. 66

Kielce – patrz str. 30

Sandomierz – patrz str. 16

Wypożyczalnie rowerów

Kielce – patrz str. 30

Sandomierz – patrz str. 17

Zajazd Mistrz i Małgorzata (MPR), Borków 113, tel. 691 022 455, www.mistrzimalgorzata.com.pl

Gastronomia

Końskie – liczne obiekty gastronomiczne

Sielpia Wielka – liczne obiekty gastronomiczne (czynne w sezonie letnim)

Oblęgorek – **Bar 5,** ul. Gimnazjalna 23

Kielce – patrz str. 30

Borków:

Zajazd Mistrz i Małgorzata (MPR), Borków 113, tel. 691 022 455, www.mistrzimalgorzata.com.pl

Bary sezonowe przy plaży

Raków – patrz str. 71

Iwaniska – **Pizzeria Ciamaga,** Rynek 10

Klimontów:

Pizza Fantazja, ul. Osiecka 5a

Gościniec, ul. Armii Krajowej 6

Sandomierz – patrz str. 16

Noclegi

Agroturystyka Zofijówka (MPR), Borków 107, Daleszyce, tel. 41 317 16 76, www.zofijowka.com.pl

Agroturystyka Wiejski Raj (MPR), Podmarzysz 4e, Daleszyce, tel. 510 835 873

Agroturystyka „Daleko od szosy" (MPR), Brody 7a, Pierzchnica, tel. 887 867 327, www.dalekoodszosy.com

Agroturystyka Korzyna (MPR), Korzenno 2, Raków, tel. 501 676 511, www.korzyna.infoturystyka.pl

Agroturystyka „Gratka" (MPR), Celiny 18, Raków, tel. 509 014 115, www.celiny.pl

Agroturystyka Przy Źródełku (MPR), Pągowiec 16, Raków, tel. 692 608 800, www.przyzrodelku.wczasywpolsce.pl

Agroturystyka koło Zamku Krzyżtopór (MPR), Haliszka 16 B, Iwaniska, tel. 504 724 340, krzyztopor.dobrynocleg.pl

Agroturystyka Zawisełcze (MPR), Zawisełcze 2, Samborzec, tel. 607 911 308, www.agro-zawiselcze.eu

Agroturystyka U Kazika (MPR), Zajeziorze 101, Samborzec, tel. 506 267 273, www.agroturystykaukazika.pl

Sandomierz – patrz str. 16

Kielce – patrz str. 30

Oblęgorek – patrz str. 47

Sielpia Wielka – patrz str. 66

Końskie – patrz str. 66

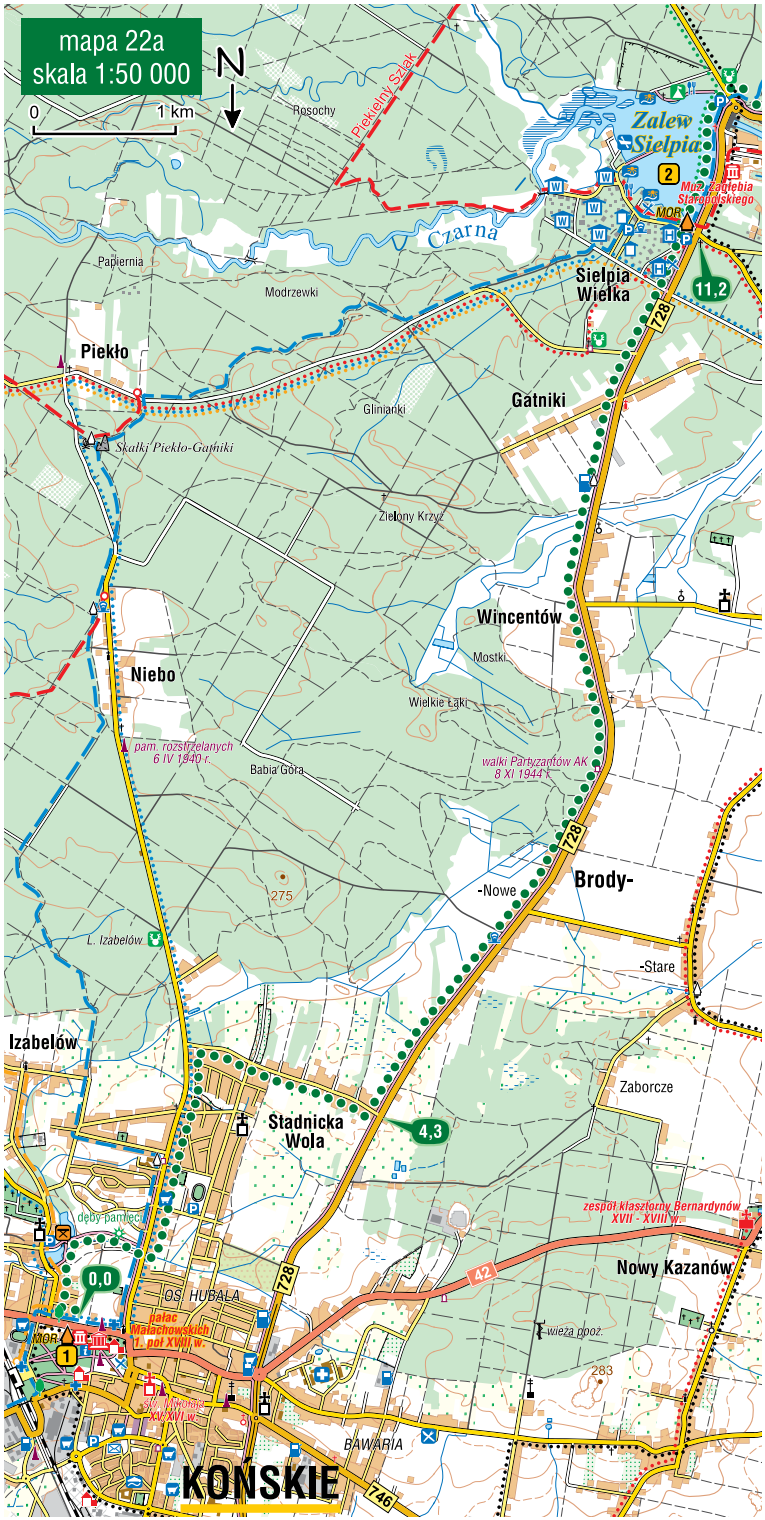
mapa 22a
skala 1:50 000
N
0
1 km
Piekielny Szlak
Rosochy
Zalew Sielpia
2
MOR
Muz. Zagłębia Staropolskiego
Czarna
Papiernia
Modrzewki
Sielpia Wielka
11,2
728
Piekło
Gliniarki
Gatniki
Skałki Piekło-Gatniki
Zielony Krzyż
Wincentów
Mostki
Niebo
Wielkie Łąki
pam. rozstrzelanych 6 IV 1940 r.
Babia Góra
walki Partyzantów AK 8 XI 1944 r.
728
Brody-
-Nowe
-Stare
275
L. Izabelów
Izabelów
Zaborcze
Stadnicka Wola
4,3
dęby pamięci
0,0
OS. HUBALA
pałac Małachowskich II poł. XVIII w.
MOR
1
zespół klasztorny Bernardynów XVII - XVIII w.
Nowy Kazanów
42
wieża ppoż.
283
BAWARIA
KONSKIE
746

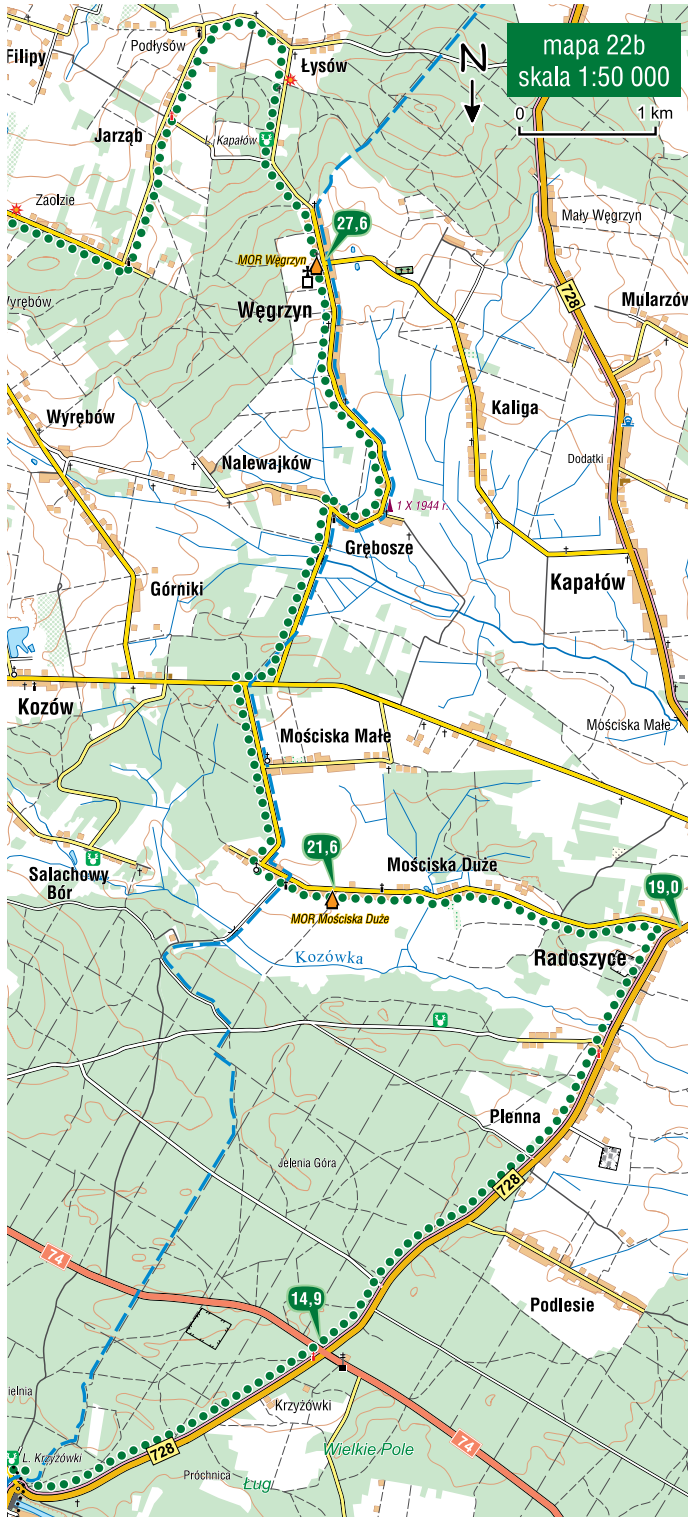
mapa 22b
skala 1:50 000
N
0
1 km
Filipy
Podłysów
Łysów
Jarząb
Kapałów
Załolzie
Mały Węgrzyn
27,6
MOR Węgrzyn
Węgrzyn
728
Mularzów
Wyrębów
Kaliga
Nalewajków
Dodatki
1 X 1944 r.
Grębosze
Górniki
Kapałów
Kozów
Mościska Małe
Mościska Małe
21,6
Mościska Duże
Salachowy Bór
MOR Mościska Duże
19,0
Kozówka
Radoszyce
Plenna
Jelenia Góra
728
74
14,9
Podlesie
Krzyżówki
L. Krzyżówki
728
Próchnica
Ługi
Wielkie Pole
74

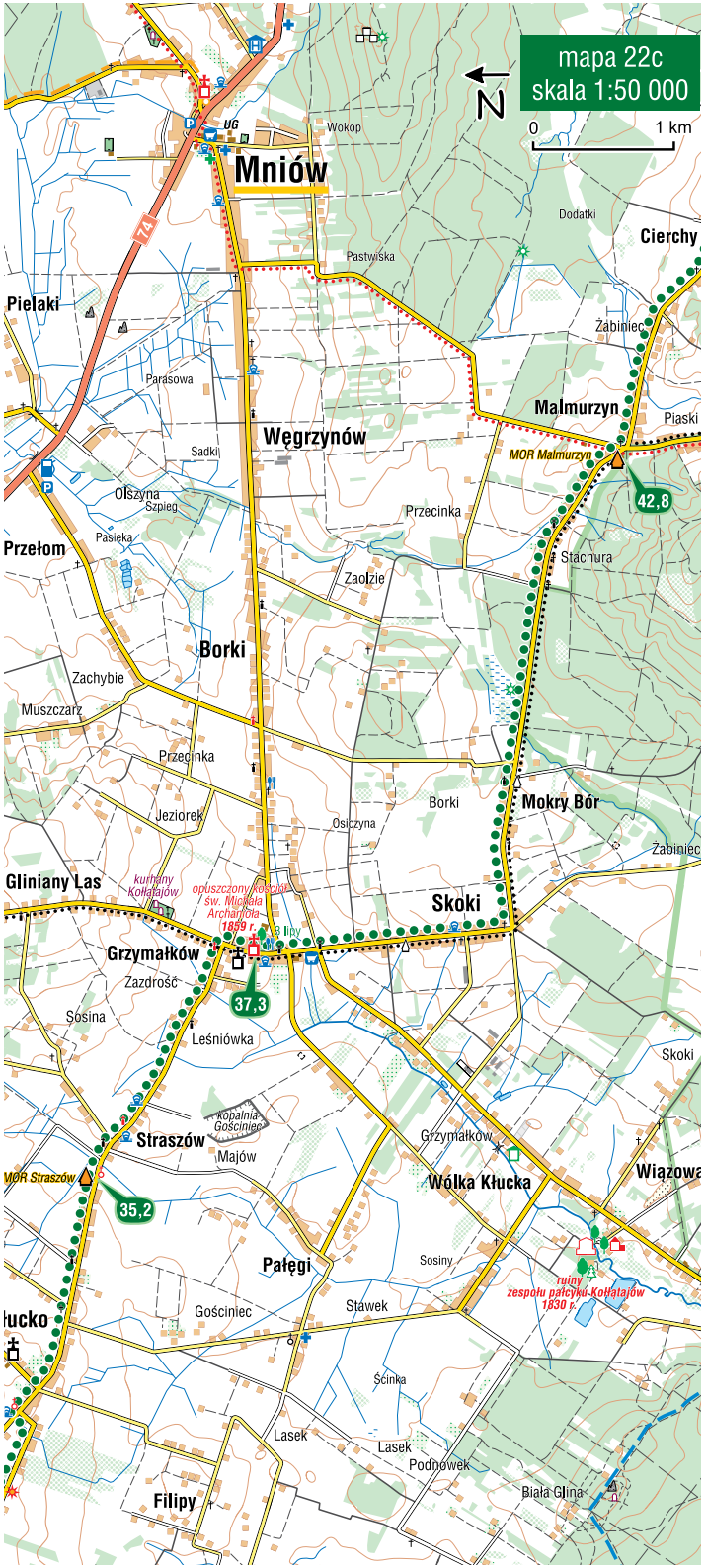
mapa 22c
skala 1:50 000
N
0
1 km
Mniów
Wokop
Dodatki
Cierchy
Pastwiska
Pielaki
Żabiniec
Parasowa
Malmurzyn
Piaski
Węgrzynów
Sadki
MOR Malmurzyn
42,8
Olszyna
Szpieg
Przecinka
Pasieka
Przełom
Stachura
Zaolzie
Borki
Zachybie
Muszczarz
Przecinka
Jeziorek
Borki
Mokry Bór
Osiczyna
Żabiniec
Gliniany Las
kurhany Kołłątajów
opuszczony kościół św. Michała Archanioła 1859 r.
Skoki
Grzymałków
Zazdrość
37,3
Sosina
Leśniówka
Skoki
kopalnia Gościniec
Straszów
Majów
Grzymałków
MOR Straszów
Wólka Kłucka
Wiązowa
35,2
Pałęgi
Sosiny
ruiny zespołu pałcyku Kołłątajów 1830 r.
Gościniec
Stawek
Ścinka
Lasek
Lasek
Podnowek
Filipy
Biała Glina

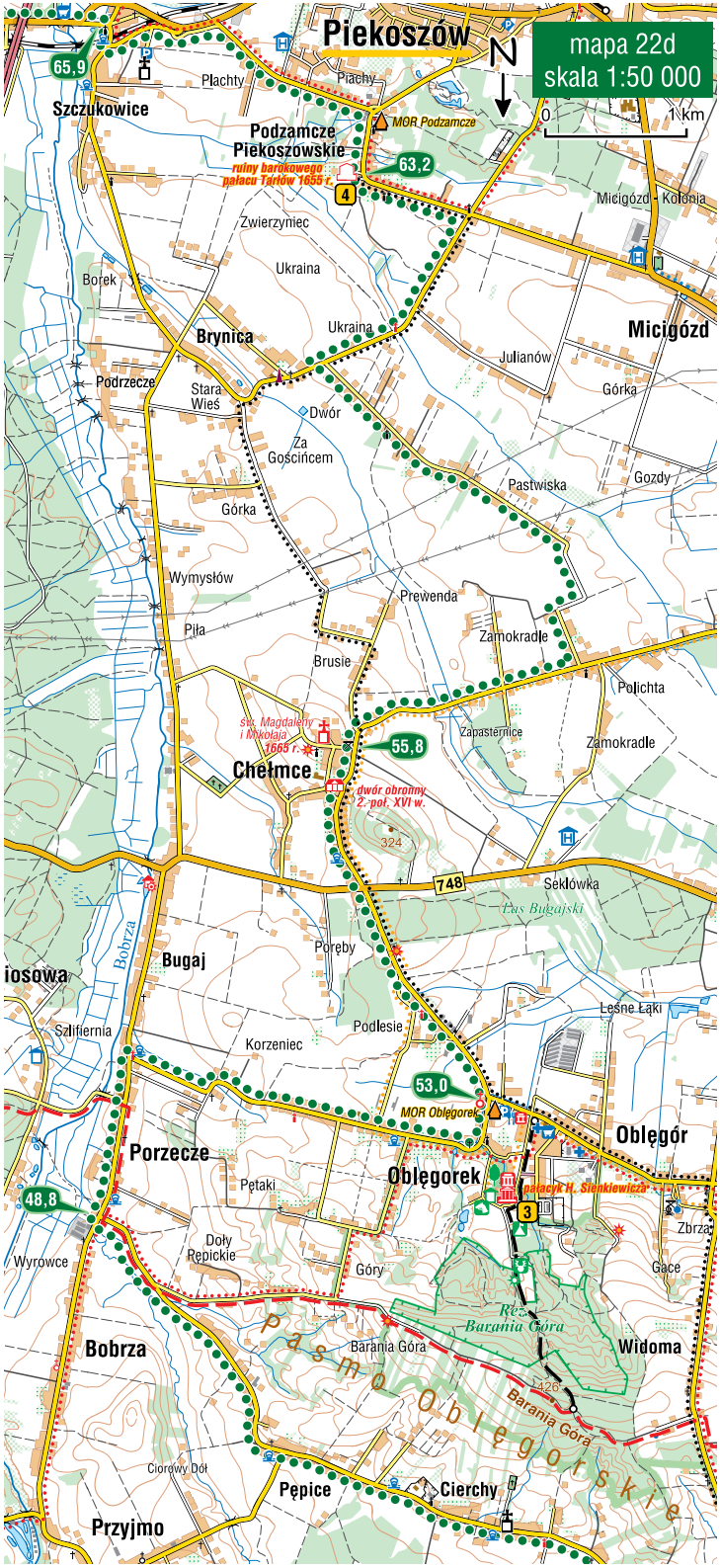
mapa 22d
skala 1:50 000
N
0
1 km
Piekoszów
65,9
Szczukowice
Płachty
Piachy
Podzamcze Piekoszowskie
MOR Podzamcze
ruiny barokowego pałacu Tarłów 1655 r.
63,2
4
Micigózd - Kolonia
Zwierzyniec
Ukraina
Borek
Brynica
Ukraina
Micigózd
Julianów
Podrzecze
Stara Wieś
Górka
Dwór
Za Gościńcem
Pastwiska
Gozdy
Górka
Wymysłów
Prewenda
Piła
Zamokradle
Brusie
Polichta
św. Magdaleny i Mikołaja 1665 r.
55,8
Zapasternice
Zamokradle
Chełmce
dwór obronny 2. poł. XVI w.
324
748
Seklówka
Las Bugajski
Bobrza
Bugaj
Poręby
iosowa
Leśne Łąki
Szlifiernia
Podlesie
Korzeniec
53,0
MOR Oblęgorek
Oblęgór
Porzecze
Oblęgorek
pałacyk H. Sienkiewicza
Pętaki
48,8
3
Zbrza
Doły Pępickie
Wyrowce
Góry
Gące
Rez. Barania Góra
Bobrza
Barania Góra
Widoma
Pasmo Oblęgorskie
426
Barania Góra
Ciorowy Dół
Pępice
Cierchy
Przyjmo

mapa 22e
skala 1:50 000
N
0
1 km
Rez. Wietrznia
Centrum Geoedukacji
WIETRZNIA
PODHALE
73
6
Pałac Biskupów Krakowskich
UM
OS. BARWINEK
Kielce
5
Rez. Kadzielnia
Baseny Tropikalne
stadion leśny
MOR
Hala Legionów
74,5
77,3
Park Kultury i Wypoczynku
teren wojskowy
786
Ogród Botaniczny
KARCZÓWKA
klasztor Bernardynów 1. poł. XVII w.
Rez. Karczówka
BIESAKI
762
KIELCE
Silnica
Rez. Biesak-Białogon
Kielce-Białogon
71,6
MOR
Chęcińsko - Kielecki
arboretum
1918 r.
BIAŁOGON
762
DOBROMYŚL
PIETRASZKI
ZALESIE
SŁOWIK
NAŁĘCZÓW
786
761
Górki Szczukowskie
Park Krajobrazowy
Szczukowskie Górki
65,9
S7
Janów-
-Dolny
-Górny
Szczukowice
Gniewice
Rez. Chełosiowa Jama

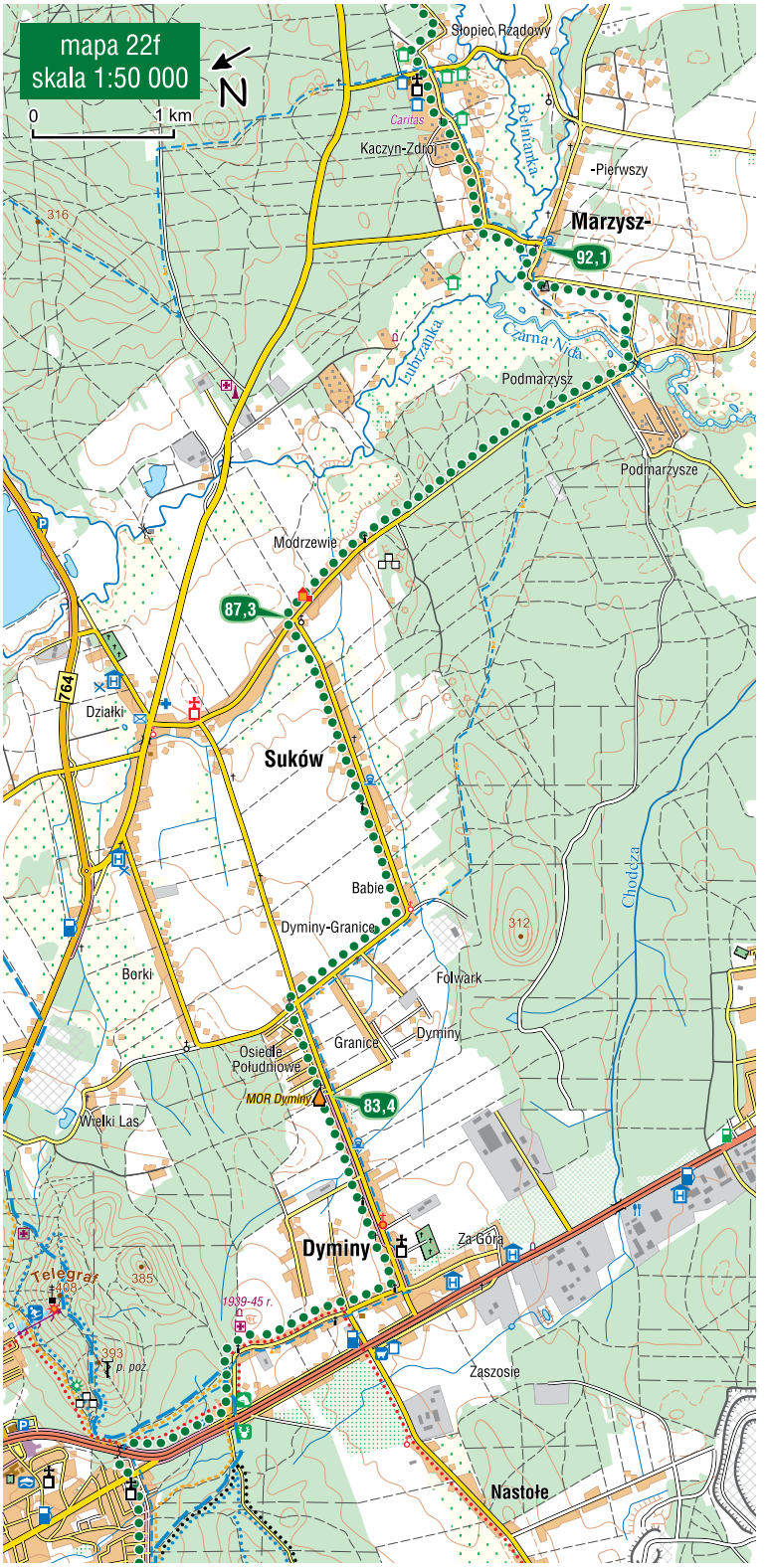
mapa 22f
skala 1:50 000
N
0
1 km
Słopiec Rządowy
Caritas
Kaczyn-Zdrój
Bełtanka
-Pierwszy
Marzysz-
92,1
316
Lubrzanka
Czarna Nida
Podmarzysz
Podmarzysze
Modrzewie
87,3
764
Działki
Suków
Babie
Dyminy-Granice
312
Chodcza
Borki
Folwark
Granice
Dyminy
Osiedle Południowe
MOR Dyminy
83,4
Wielki Las
Dyminy
Za Górą
Telegraf
408
385
1939-45 r.
393
p. poż.
Zaszosie
Nastołe

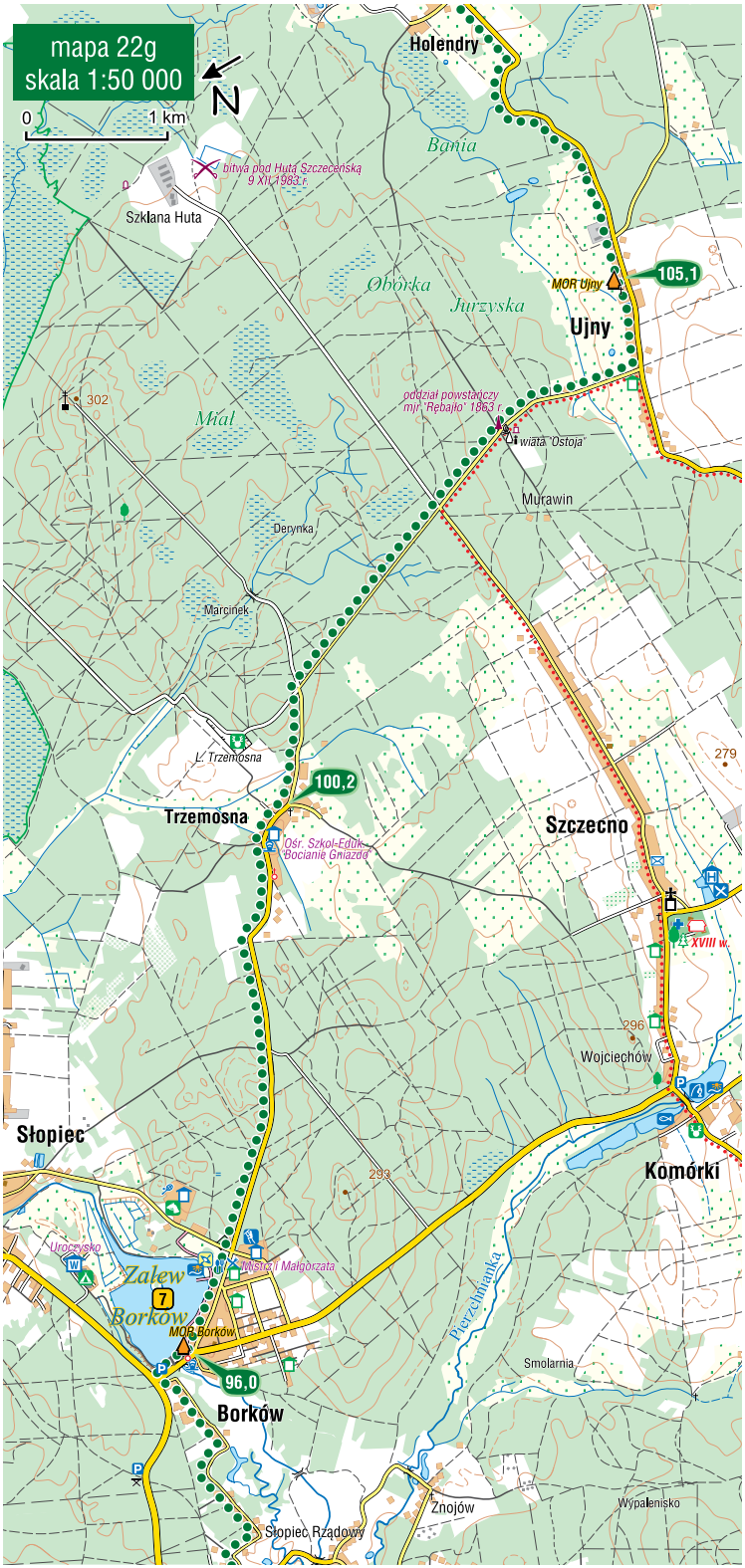
mapa 22g
skala 1:50 000
N
0
1 km
Holendry
Bania
bitwa pod Hutą Szczeceńską
9 XII 1983 r.
Szklana Huta
Oborka
Jurzyska
MOR Ujny
105,1
Ujny
oddział powstańczy
mjr "Rębajło" 1863 r.
wiata "Ostoja"
Miał
302
Murawin
Derynka
Marcinek
L. Trzemosna
100,2
Trzemosna
Ośr. Szkol-Eduk
"Bocianie Gniazdo"
Szczecno
279
XVIII w.
296
Wojciechów
Słopiec
Komórki
293
Uroczysko
Zalew
Borków
7
Mistrz i Małgorzata
MOR Borków
96,0
Borków
Pierzchnianka
Smolarnia
Znojów
Wypalenisko
Słopiec Rządowy

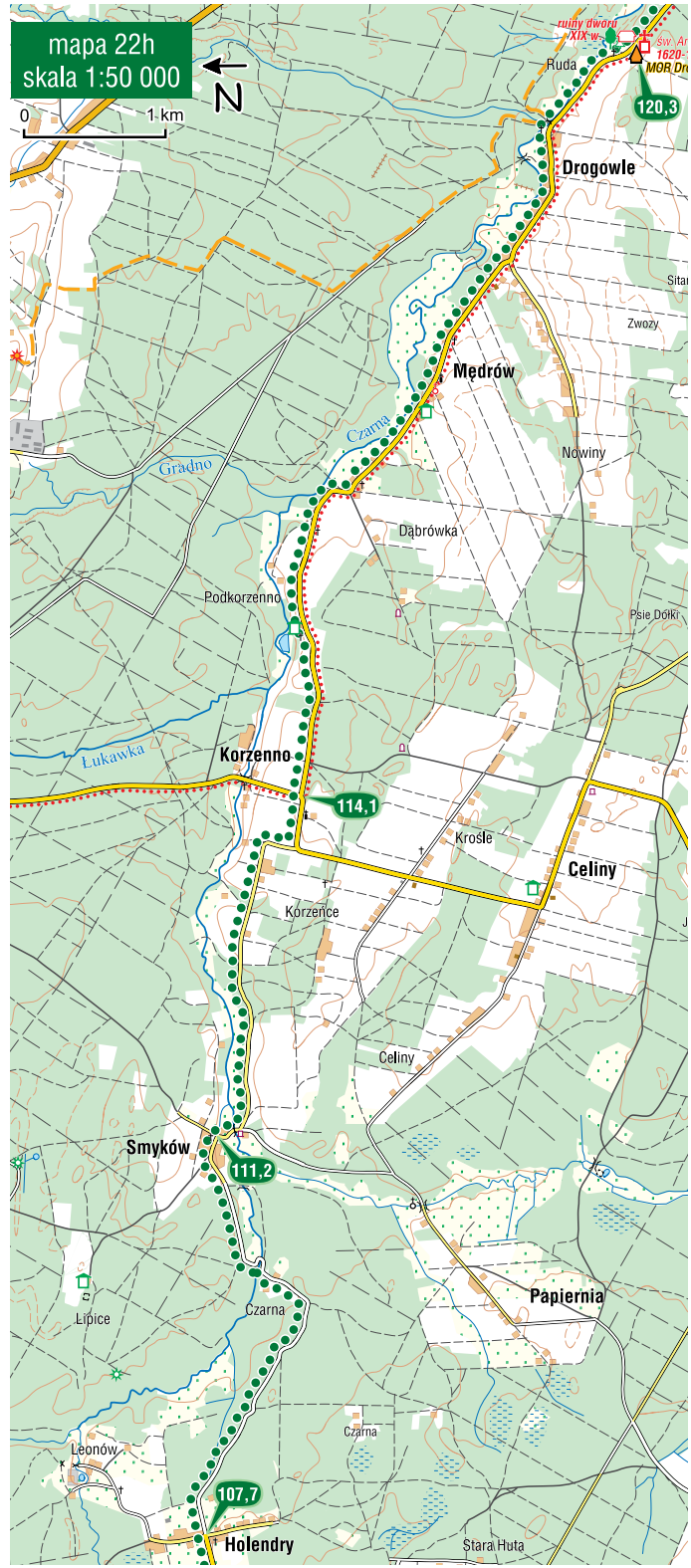
mapa 22h
skala 1:50 000
N
0
1 km
ruiny dworu
XIX w.
Ruda
120,3
Drogowle
Zwozy
Mędrów
Czarna
Gradno
Nowiny
Dąbrówka
Podkorzenno
Psie Dółki
Łukawka
Korzenno
114,1
Krośle
Celiny
Korzeńce
Celiny
Smyków
111,2
Lipice
Czarna
Papiernia
Czarna
Leonów
107,7
Holendry
Stara Huta

mapa 22i
skala 1:50 000
N
0
1 km
Niedźwiedź
Gaik
Kinia
Arkuszów
Rańczo Rakówka
Jedlonka
Górki Radostowskie
131,6
MOR Rakówka
Pułaczów
Skrzynki
29 VI 1943 r.
Antoniów
Rakówka
Słona Woda
Biały Krzyż
Jastrzębianka
Frajzerowa Poręba
Łąki Paprockie
Józefów Rakowski
Leonów
Szumsko
Łukawica
Szumski Las
Dziekciarz
Laski
Pętla Rakowska
Jamno
Łagowica
Lipiny
756
764
Lipiny
Raków
Drukarnia
Zb. Chańcz
Stary Rembów
123,7
8
św. Anny XVII w.
Dom Wojta
Trójcy św. XVII w.
Pągowiec
Ugory
Zarośla
Las Rębowski
Stawki
756
764
Dębno
układ urbanistyczny XVIII w.
ruiny dworu XIX w.
MOR Drogowie
120,3
Dębówka

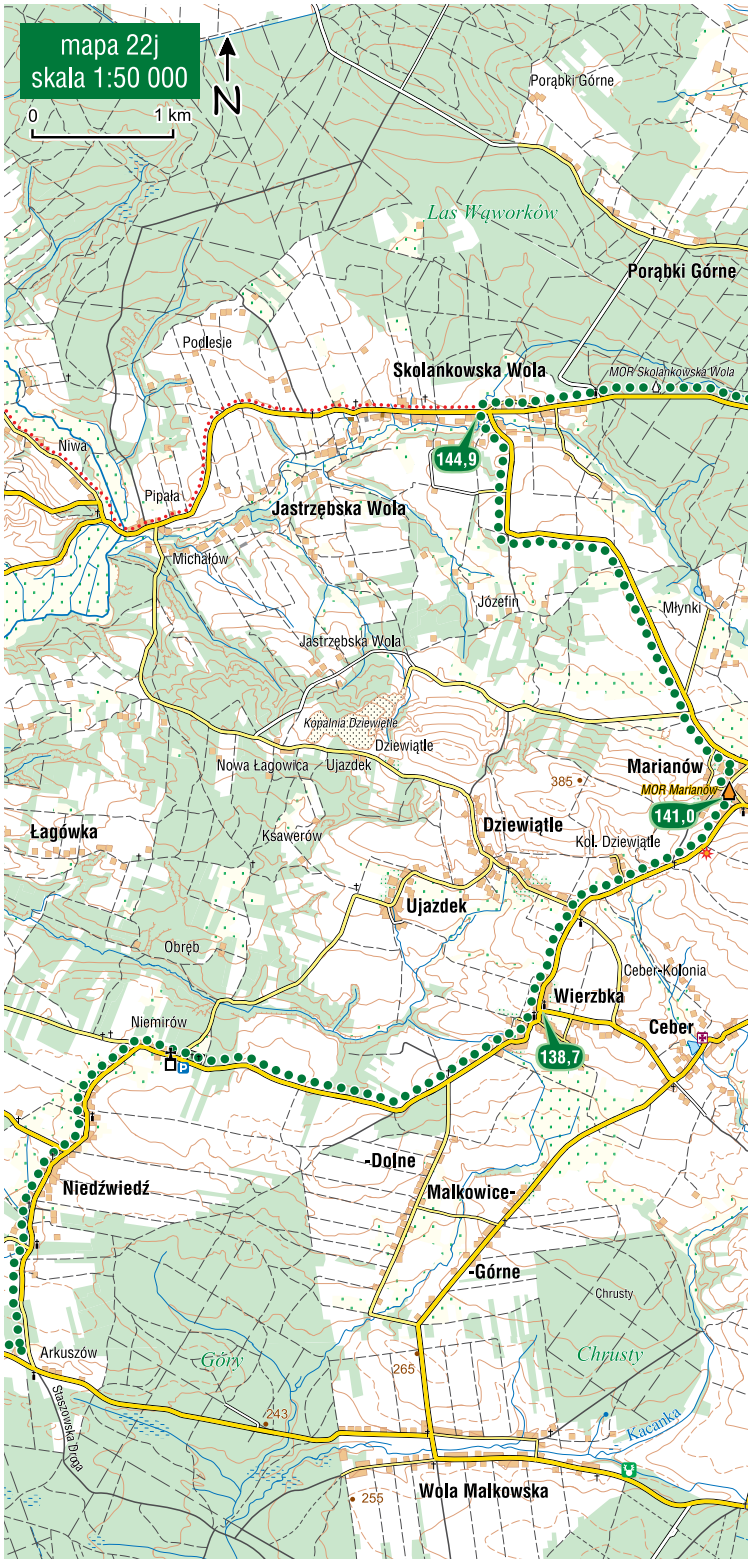
mapa 22j
skala 1:50 000
N
0
1 km
Porąbki Górne
Las Wąworków
Porąbki Górne
Podlesie
Skolankowska Wola
MOR Skolankowska Wola
Niwa
144,9
Pipała
Jastrzębska Wola
Michałów
Józefin
Młynki
Jastrzębska Wola
Kopalnia Dziewiętle
Dziewiątle
Nowa Łagowica
Ujazdek
Marianów
385
MOR Marianów
141,0
Łagówka
Ksawerów
Dziewiątle
Kol. Dziewiątle
Ujazdek
Obręb
Ceber-Kolonia
Wierzbka
Niemirów
Ceber
138,7
-Dolne
Niedźwiedź
Malkowice-
-Górne
Chrusty
Arkuszów
Góry
Chrusty
265
243
Staszowska Droga
Kacanka
255
Wola Malkowska

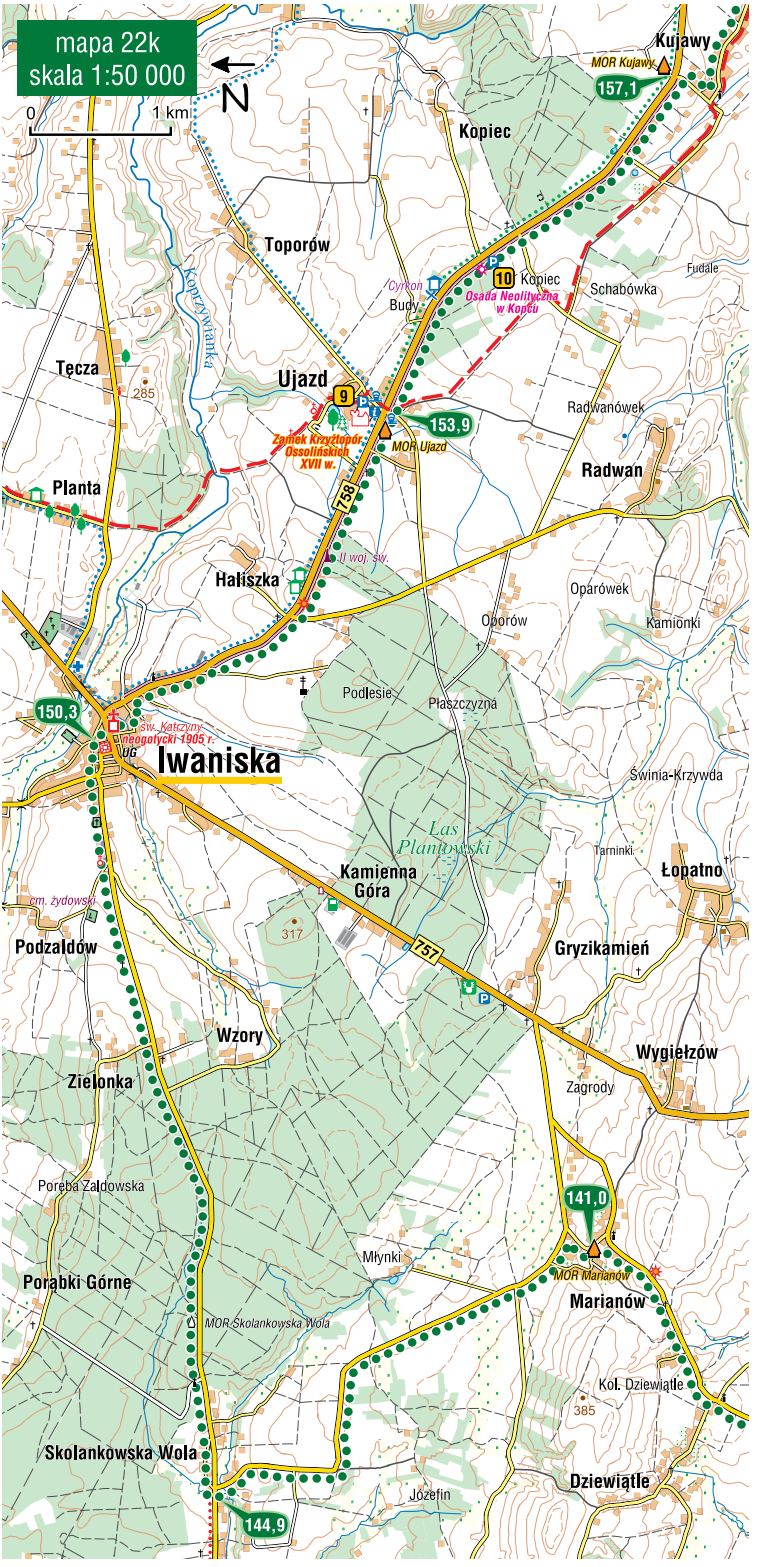
mapa 22k
skala 1:50 000
0
1 km
N
Kujawy
MOR Kujawy
157,1
Kopiec
Toporów
Koprzywianka
Cyrkon
10
Kopiec
Osada Neolityczna w Kopcu
Schabówka
Fudale
Bugy
Tęcza
285
Ujazd
9
Zamek Krzyżtopór Ossolińskich XVII w.
153,9
MOR Ujazd
Radwanówek
Radwan
Planta
758
II woj. św.
Hałiszka
Oparówek
Oporów
Kamionki
Podlesie
Płaszczyzna
150,3
św. Katarzyny
Wegotycki 1905 r.
UG
Iwaniska
Świnia-Krzywda
Las Planowski
Tarninki
Łopatno
Kamienna Góra
cm. żydowski
317
757
Podzaldów
Gryzikamień
Wzory
Wygiełzów
Zielonka
Zagrody
Poręba Zaldowska
141,0
Młynki
Porąbki Górne
MOR Marianów
Marianów
MOR Skolankowska Wola
Kol. Dziewiątle
385
Skolankowska Wola
Józefin
Dziewiątle
144,9

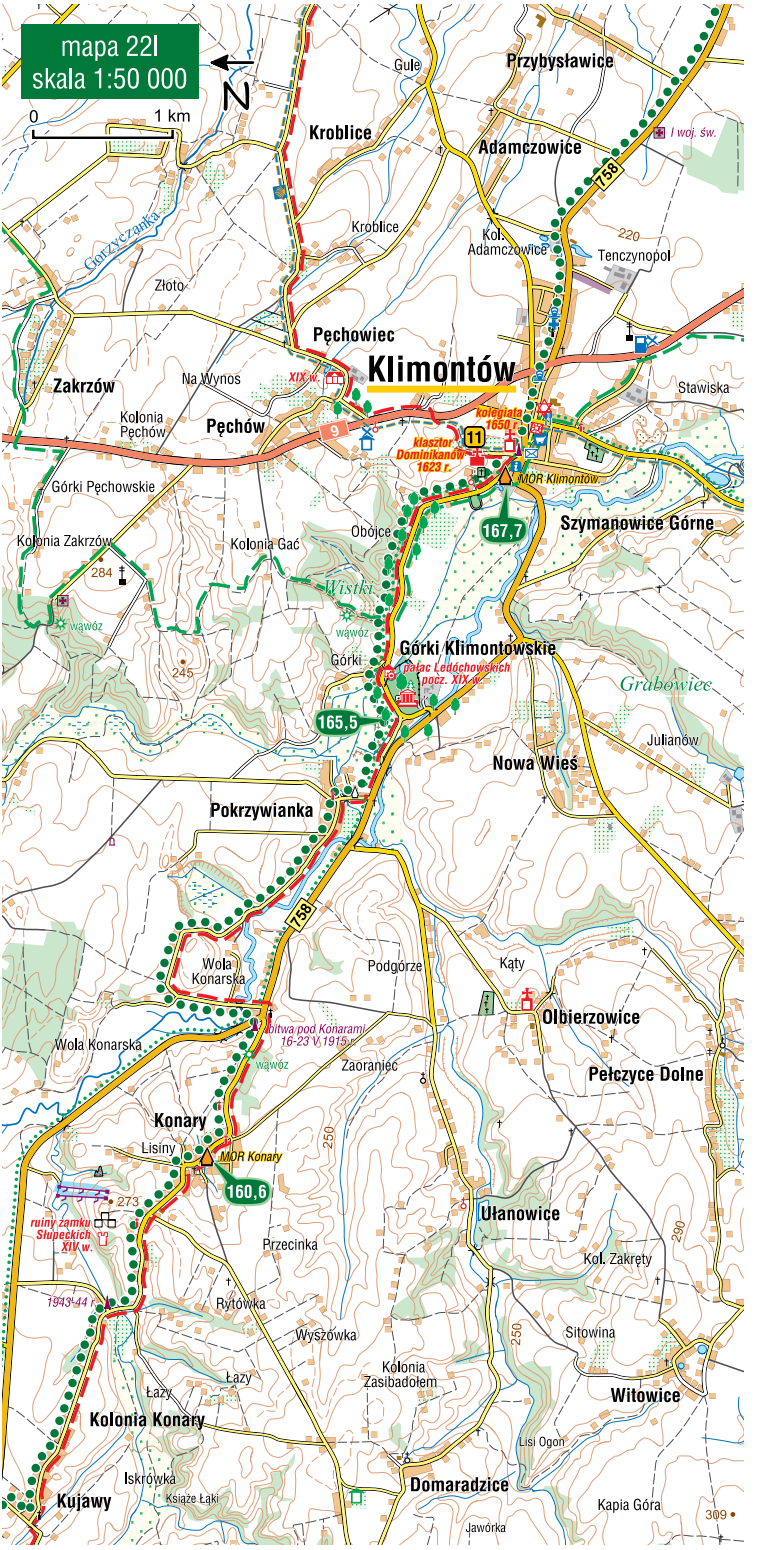
mapa 22I
skala 1:50 000
0
1 km
N
Gule
Przybysławice
Kroblice
Adamczowice
I woj. św.
758
Kroblice
Kol. Adamczowice
220
Tenczynopol
Gorzyczanka
Złoto
Pęchowiec
Klimontów
Zakrzów
Na Wynos
XIX w.
Stawiska
Kolonia Pęchów
Pęchów
9
11
kolegiata 1650 r.
klasztor Dominikanów 1623 r.
MOR Klimontów
Górki Pęchowskie
Obójce
167,7
Szymanowice Górne
Kolonia Zakrzów
Kolonia Gać
284
Wistki
wąwóz
Górki Klimontowskie
Górki
pałac Ledóchowskich pocz. XIX w.
245
Grabowiec
165,5
Julianów
Nowa Wieś
Pokrzywianka
758
Wola Konarska
Podgórze
Kąty
Olbierzowice
bitwa pod Konarami 16-23 V 1915 r.
Wola Konarska
wąwóz
Zaoranie
Pełczyce Dolne
Konary
Lisiny
MOR Konary
250
160,6
273
Ułanowice
ruiny zamku Słupeckich XIV w.
Przecinka
290
Kol. Zakręty
1943-44
Rytówka
Wyszówka
Sitowina
250
Kolonia Zasibadołem
Witowice
Łazy
Kolonia Konary
Lisi Ogon
Iskrówka
Kujawy
Książe Łaki
Domaradzice
Kapia Góra
Jawórka
309

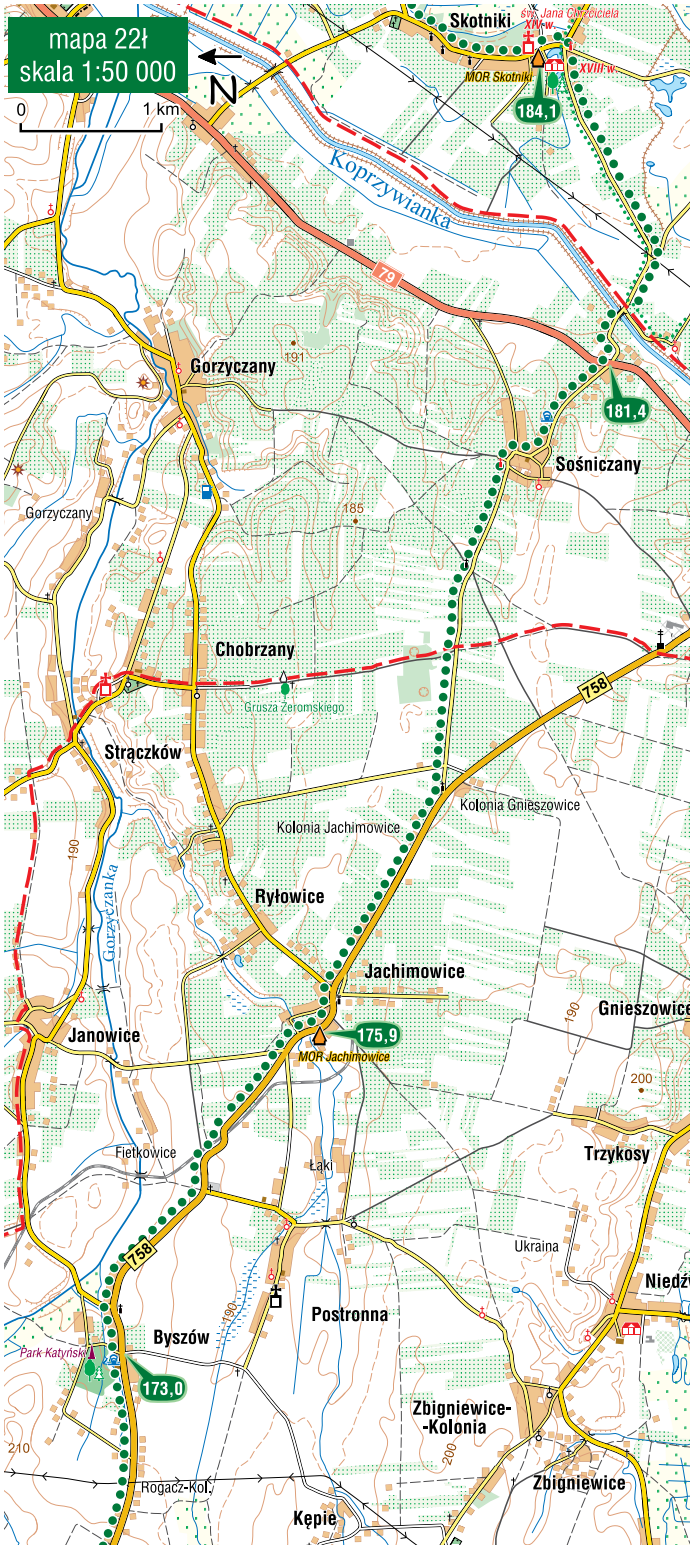
mapa 22ł
skala 1:50 000
N
0
1 km
Skotniki
św. Jana Chrzciciela XIX w.
MOR Skotniki
XVIII w.
184,1
Koprzywianka
79
Gorzyczany
191
181,4
Sośniczany
Gorzyczany
185
Chobrzany
Grusza Żeromskiego
758
Strączków
Kolonia Gnieszowice
Kolonia Jachimowice
190
Gorzyczanka
Ryłowice
Jachimowice
Gnieszowice
Janowice
175,9
MOR Jachimowice
200
Fietkowice
Łaki
Trzykosy
Ukraina
Niedź
758
Postronna
Byszów
Park Katyński
173,0
210
Rogacz-Kol.
Zbigniewice-
-Kolonia
Zbigniewice
Kępie

mapa 22m
skala 1:50 000
N
0
1 km
197,0
Stare Miasto
12
Klasztor Dominikanów
Kościół Królowej Jadwigi
MOR
SANDOMIERZ
ROKITEK
KRAKÓWKA
Huta Szkła Pilkington
ZARZĘKOWICE
203
79
Strochcice
Zawisełcze
KOŹMIERZÓW
193,0
Winnica na Rozdrożu
Andruszkowice
Koźmierzów
Wisła
Zawierzbie
Koźmierzów
Złota
197
Winnica nad Jarem
Gaj
Ostrołęka
Doły
Doły Michałowskie
Różki
Koprzywianka
Ostrołęka
Przylasek
Dąbrowa
Samborka
św. Trójcy XVIII w.
Samborzec
Zajeziorze
187,5
UG
Zabrodzie
Olszyny
Ociercin
Zajeziorze
Przyłogi
Szewce
Skotniki
Bogoria Skotnicka
Podwale
Skotniki
184,1
MOR Skotniki

23 Trasa MTB Daleszyce

Pobierz ślad GPX

Wymagająca trasa MTB poprowadzona w okolicach Daleszyc przez pasma Orłowińskie i Cisowskie. Po drodze liczne wzniesienia, które przyjdzie nam pokonać. Ich wysokości oscylują wokół 300-400 m n.p.m. Pojedziemy prawie w całości przez obszary leśne. Na trasie napotkamy kilka ciekawostek historycznych. Trasa jest wykorzystywana do organizacji MTB Cross Maratonu ze startem i metą w Daleszycach.

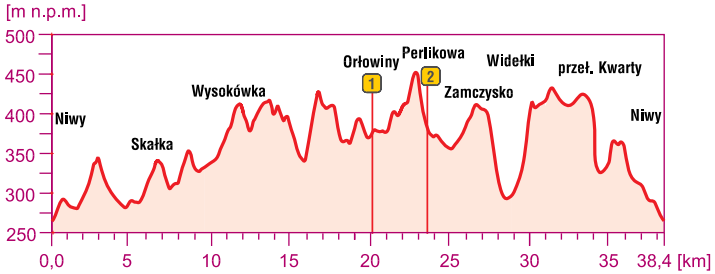

Przebieg trasy Niwy (0,0 km) – droga asfaltowa k. Wysokówki (12,2 km) – Orłowiny (20,1 km) – wiata Wojteczki (23,7 km) – Widełki (28,3 km) – pomnik (34,6 km) – Niwy (38,3 km)

Dojazd i początek trasy Samochód można zaparkować przy świetlicy wiejskiej w Niwach. Z tego miejsca proponujemy rozpocząć trasę.

38,3 km

5-6 h

mtb

85% – drogi gruntowe
12% – drogi szutrowe
3% – drogi asfaltowe

1050 m

trasa trudna

brak oznakowania

Opis techniczny

Startujemy w Niwach i po chwili zagłębiamy się w lasy Cisowsko-Orłowińskiego Parku Krajobrazowego. Zaczynamy od łagodnego podjazdu, który z czasem staje się coraz bardziej wymagający. Po przekroczeniu mostka na stawie zdobywamy pierwsze wzniesienia: Skałkę (338 m n.p.m.), Hucisko (347 m n.p.m.) i Wysokówkę (412 m n.p.m.). Przed nami ostry zjazd do drogi asfaltowej. Wysokość, którą straciliśmy przyjdzie nam za chwilę odzyskać, wjeżdżając na kolejny szczyt. Objeżdżamy Słowiec i Perlikową i docieramy do drogi szutrowej, która zaprowadzi nas do miejsca po dawnej wsi Orłowiny **1.** Przed nami kolejny wymagający podjazd, tym razem na Kiełki (452 m n.p.m.). Część powrotną trasy pokonamy za znakami niebieskiego szlaku pieszego. Za wiatą, w której można odpocząć, napotkamy krzyż upamiętniający mieszkańców nieistniejącej już wsi – Wojteczki **2.** Przed nami podjazd na Zamczysko. Jazdę granią utrudniają luźne kamienie. Na szczycie znajduje się punkt widokowy z krzyżem. Stąd prowadzi ostry, trudny technicznie zjazd. Po minięciu drogi asfaltowej czeka nas mozolny podjazd do rezerwatu Cisów. Jesteśmy już w Paśmie Cisowskim. Z Góry Stołowej (423 m n.p.m.) trasa prowadzi stromo w dół. Przy skrzyżowaniu z drogą szutrową warto zwrócić uwagę na pomnik. W miejscu tym znajdowały się obozowiska powstańców styczniowych i AK „Barabasza". Nieco dalej mijamy rumowisko skalne i stąd już niedaleko do miejsca, skąd zaczynaliśmy trasę.

Atrakcje na trasie:

1. Pomnik upamiętniający mieszkańców wsi Orłowiny

Orłowiny pierwotnie były wsią górniczą. Wydobywano tutaj rudę ołowiu. Przed wojną znajdowało się tu około 30 gospodarstw. W 1944 r. wieś została spalona przez wojska niemieckie, a w 1945 r. przesiedlona. Do dziś zachowało się jedynie kilka domów oraz wysoki drewniany krzyż z tablicą upamiętniającą dawnych mieszkańców.

2. Krzyż upamiętniający dawną wieś Wojteczki

Powstanie wsi związane było z budową huty szkła. W czasie II wojny światowej mieszkańców przesiedlono do Małego Jodła w gminie Kunów (do dziś stoją tam drewniane chaty z Wojteczek). We wsi pozostała tylko gajówka, w której mieszkał gajowy z rodziną. Wszyscy zostali zamordowani przez Niemców w 1943 r.

Sklepy i serwisy rowerowe — Najbliższe w Kielcach – patrz str. 30

Wypożyczalnie rowerów — Najbliższe w Kielcach – patrz str. 30

Noclegi — Najbliższe w Kielcach – patrz str. 30

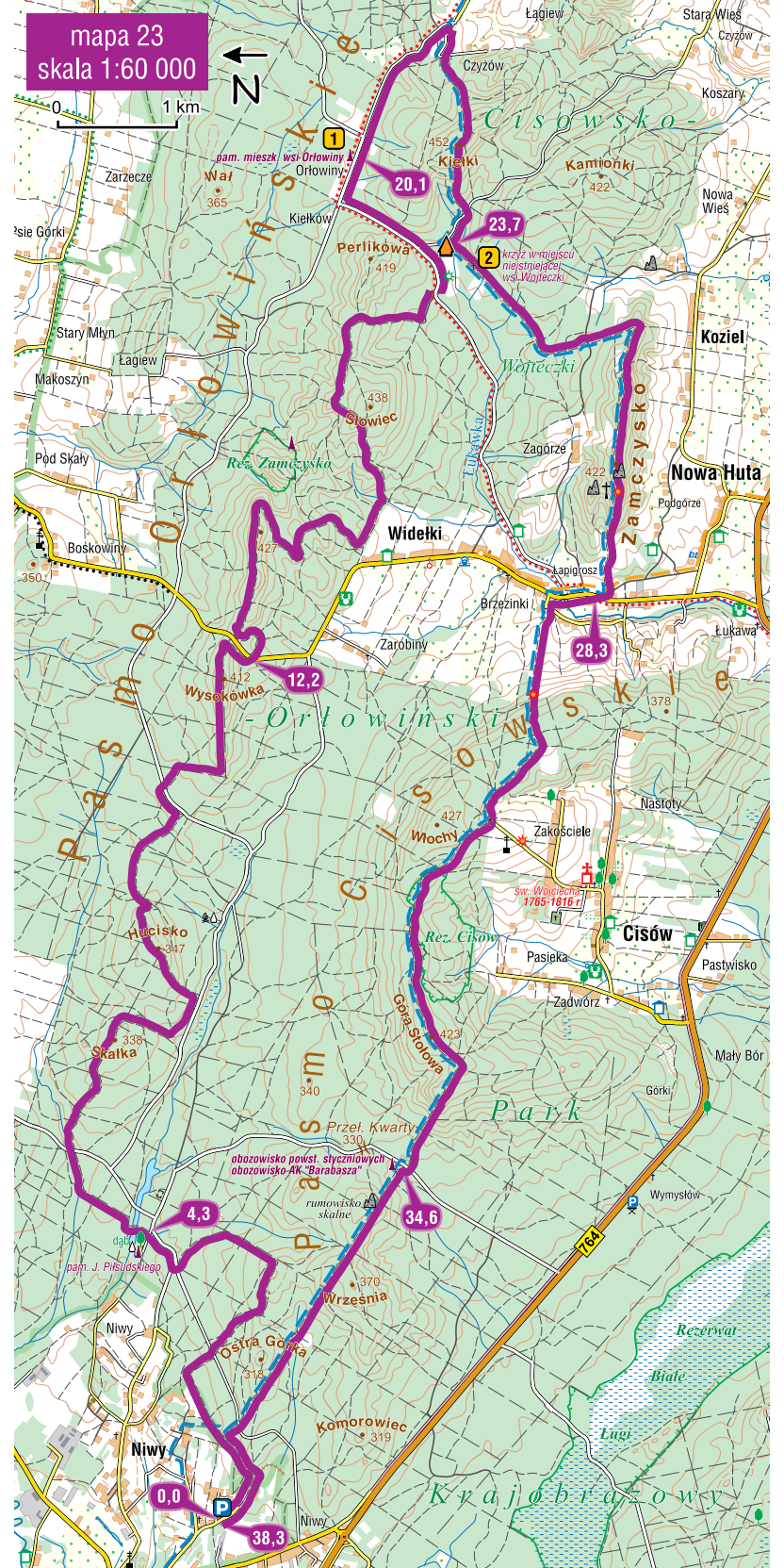
mapa 23
skala 1:60 000
N
0
1 km
Łagiew
Stara Wieś
Czyżów
Koszary
Cisowsko-
Orłowiński
Pasmo Orłowińskie
Pasmo Cisowskie
Park
Krajobrazowy
1
pam. mieszk. wsi Orłowiny
Orłowiny
Wał
365
452
Kiełki
Kamionki
422
20,1
23,7
Nowa Wieś
Zarzecze
Psie Górki
Kiełków
Perlikowa
419
2
krzyż w miejscu nieistniejącej wsi Wojteczki
Koziel
Stary Młyn
Łagiew
Makoszyn
Wojteczki
438
Słowiec
Łukawka
Zagórze
Zamczysko
Nowa Huta
Podgórze
Pod Skały
Rez. Zamczysko
Widełki
427
Łapigrosz
Boskowiny
350
Brzezinki
Łukawa
Zarobiny
28,3
412
Wysokówka
12,2
378
Nastoty
427
Włochy
Zakościele
św. Wojciecha 1765-1816 r.
Cisów
Rez. Cisów
Pasieka
Pastwisko
Zadwórz
Hucisko
347
Góra Stołowa
423
338
Skałka
Mały Bór
340
Górki
Przeł. Kwarty
330
obozowisko powst. styczniowych
obozowisko AK "Barabasza"
rumowisko skalne
Wymysłów
4,3
34,6
764
dąb
pam. J. Piłsudskiego
370
Września
Niwy
Ostra Górka
318
Rezerwat
Białe
Ługi
Komorowiec
319
Niwy
0,0
38,3
Niwy

24 Trasa MTB przez pasma Zelejowskie i Zgórskie

Pobierz ślad GPX

Propozycja dla miłośników górskiej jazdy. Trasa w całości leśna, poprowadzona jest śladami MTB Cross Maratonu przez pasma Zgórskie i Zelejowskie. Najbardziej wymagająca jest wschodnia część pasma Zgórskiego. Tam czekają nas liczne strome podjazdy i trudne technicznie zjazdy. Po drodze zaliczymy najwyższe wniesienie całego pasma – górę Patrol (388 m n.p.m.). W Paśmie Zelejowskim pojedziemy wokół rezerwatu Góra Żakowa, mijając pod drodze kamieniołom Stokówkę i Jaskinię Piekło. Trasa wymagająca, dla doświadczonych rowerzystów.

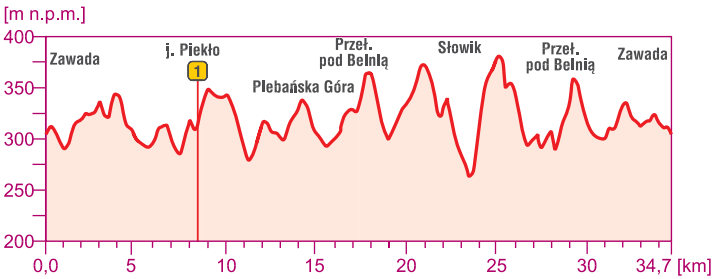

Przebieg trasy Zawada, wiata (0,0 km) – Rezerwat Góra Żakowa (4,5 km) – Jaskinia Piekło (8,4 km) – Zagórze, droga asfaltowa (14,8 km) – przejazd nad drogą ekspresową (17,3 km) – Kielce-Słowik (23,5 km) – przejazd nad drogą ekspresową (28,9 km) – Zawada, wiata (34,6 km)

Dojazd i początek trasy Zaparkować można na końcu wsi Zawady, przy czerwonym szlaku rowerowym i wiacie. Stąd też proponujemy rozpocząć trasę. Pociągiem dojedziemy do Piekoszowa lub Kielc (stacja Kielce Słowik).

Opis techniczny

Spod wiaty ruszamy drogą szutrową za znakami czerwonego szlaku rowerowego. Po 400 m odbijamy w lewo, w leśną drogę, by pokonać Pasmo Zelejowskie. Przed nami pierwszy stromy podjazd na Bukową. Następnie przyjdzie nam objechać dookoła rezerwat Góra Żakowa. Częściowo pojedziemy za znakami niebieskiego szlaku pieszego. Przed Jaskinią Piekło 1 skręcamy w lewo, do kamieniołomu Stokówka. Wjeżdżamy na Stokówkę, po czym opadamy z powrotem do Jaskini Piekło. Przed nami jeszcze Żakowa (352 m n.p.m.), a następnie zjeżdżamy do drogi szutrowej, prowadzącej do wsi Zawada, skąd zaczynaliśmy trasę. To jednak nie koniec. Przed nami druga, bardziej wymagająca część, prowadząca przez Pasmo Zgórskie. Zaczynamy od podjazdu na Ciastową. Dalej jedziemy grzbietem pasma, zaliczając kolejne podjazdy i zjazdy. Pokonujemy Plebańską Górę (342 m n.p.m.),

jedziemy południowymi zboczami Skwarni i Belni, przejeżdżamy nad drogą ekspresową S7 i wjeżdżamy na Pruskową (368 m n.p.m.). Szybki zjazd i kolejny podjazd na Zieloną (372 m n.p.m.). Objeżdżamy od północy najwyższe wzniesienie pasma – Patrol (388 m n.p.m.), by za chwilę zaatakować je od wschodu, poruszając się za znakami niebieskiego szlaku pieszego. Zataczamy naszą pętlę, kierując się ponownie na zachód. Z Zielonej stromym zjazdem opadamy do granicy lasu, przejeżdżamy nad drogą ekspresową i przez Belnię (362 m n.p.m.), a następnie południowymi zboczami pasma wracamy do wsi Zawady.

Atrakcje na trasie

1. Jaskinia Piekło

Usytuowana na zboczu Góry Żakowej jaskinia jest jedną z ciekawszych form krasu podziemnego w regionie chęcińskim. Całkowita jej długość wynosi 57 m. We wnętrzu oprócz skromnych fragmentów szaty naciekowej, widać ślady eksploatacji górniczej. Z jaskinią związane są legendy o diabłach, stąd jej nazwa.

Informacja Turystyczna

Regionalne Centrum Informacji Turystycznej w Kielcach -patrz str. 30

Świętokrzyski Oddział PTTK w Kielcach -patrz str. 30

Sklepy i serwisy rowerowe

Kielce – patrz str. 30

Wypożyczalnie rowerów

Kielce – patrz str. 30

Chęciny – patrz str. 84

Noclegi

Kielce – patrz str. 30

Chęciny – patrz str. 84

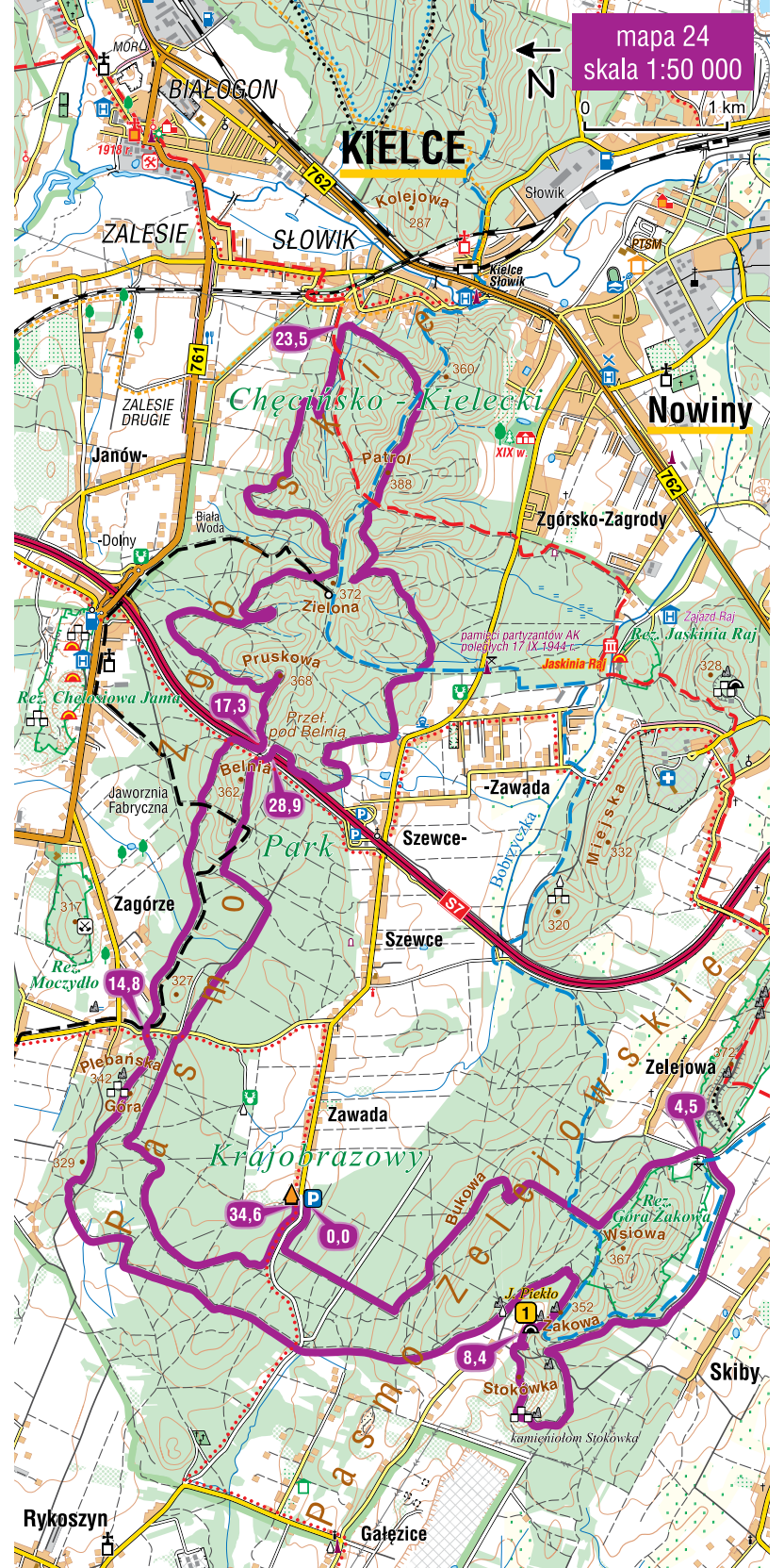
mapa 24
skala 1:50 000
N
0
1 km
KIELCE
BIAŁOGON
ZALESIE
SŁOWIK
Kolejowa
287
Słowik
Kielce Słowik
PTSM
762
761
23,5
360
Chęcińsko - Kielecki
Nowiny
ZALESIE DRUGIE
Janów-
Patrol
388
XIX w.
Zgórsko-Zagrody
Biała Woda
-Dolny
372
Zielona
Zajazd Raj
Rez. Jaskinia Raj
pamięci partyzantów AK poległych 17 IX 1944 r.
Jaskinia Raj
328
Pruskowa
368
Rez. Chełosiowa Jama
17,3
Przeł. pod Belnią
Belnia
362
28,9
-Zawada
Jaworznia Fabryczna
Park
Szewce-
Bobrzyczka
Miejska
332
S7
Zagórze
317
320
Szewce
Rez. Moczydło
14,8
327
Zelejowa
372
4,5
Plebańska
342
Góra
Zawada
329
Krajobrazowy
34,6
0,0
Bukowa
Rez. Góra Żakowa
Wsiowa
367
J. Piekło
352
Żakowa
8,4
Skiby
Stokówka
kamieniołom Stokówka
Rykoszyn
Gałęzice

25 Wyczynowy szlak rowerowy wokół Pierścienicy w Kielcach

Pobierz ślad GPX

Typowo górska trasa MTB z licznymi podjazdami i szybkimi zjazdami poprowadzona zboczami góry Pierścienica (367 m n.p.m.) na terenie Kielc. Niespełna jedenastokilometrowa pętla o przewyższeniu około 300 m dedykowana jest doświadczonym rowerzystom. Nie brak tu trudnych technicznie odcinków z luźnymi kamieniami i korzeniami. Trasa oznakowana jest niebieskimi znakami z sylwetką kolarza. Po drodze przejedziemy obok rezerwatu Biesak-Białogon.



Przebieg trasy Miejsce Obsługi Rowerzystów al. Na Stadion (0,0 km) – rezerwat Biesak-Białogon (4,6 km) – rozdroże pod Ostrą (6,6 km) – Miejsce Obsługi Rowerzystów al. Na Stadion (10,8 km)

Dojazd i początek trasy Dogodnym miejscem startu będzie duży parking przy ul. Aleja Na Stadion w **Kielcach.** Tu też znajduje się Miejsce Obsługi Rowerzystów (MOR) powstałe w ramach projektu Green Velo.

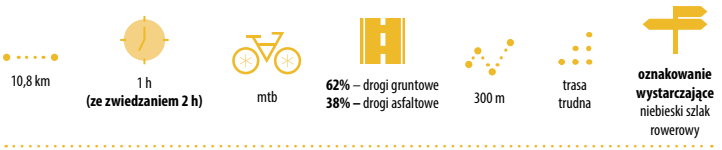

Opis techniczny

Ruszamy z parkingu przy **ul. Aleja Na Stadion,** mijając po chwili hotel z restauracją i wyciągiem narciarskim po lewej stronie **1.** To dogodne miejsce na odpoczynek po skończonej jeździe. Jedziemy dalej asfaltem za znakami Green Velo, by po około 1 km odbić w lewo, w gruntową drogę. Przed nami pierwszy stromy podjazd głębokim wąwozem. Docieramy na przełęcz pomiędzy Pierścienicą a Kamienną i skręcamy w prawo, w kierunku niższego wzniesienia. Po pokonaniu Kamiennej (366 m n.p.m.) czeka nas ostry zjazd aż do **Rezerwatu Biesak-Białogon 2.** Tutaj szlak zakręca i kieruje się znów na południe. Po kolejnym podjeździe osiągamy przełęcz pomiędzy Kamienną i Ostrą, po czym dojeżdżamy do drogi asfaltowej i skrajem lasu okrążamy południowe stoki Pierścienicy. Na koniec czeka nas odbicie w gruntową drogę (w lewo), krótki podjazd, a następnie zjazd na parking z którego startowaliśmy.

Atrakcje na trasie:

1. Park Kultury i Wypoczynku
To popularne wśród mieszkańców Kielc tereny rekreacyjne. Tworzy je rozległy kompleks parkowo-leśny z infrastrukturą w postaci stadionu lekkoatletycznego, ścieżek oraz szlaków rowerowych i pieszych, wiat, miejsc biwakowych, placów zabaw, zewnętrznych siłowni. Jest tu także park linowy, wyciąg narciarki na zboczach Pierścienicy oraz rowerowy tor przeszkód.

2. Rezerwat Biesak-Białogon
Rezerwat geologiczny u podnóża Kamiennej Góry (366 m n.p.m.) w Paśmie Posłowickim, na terenie Kielc. Obejmuje nieczynny kamieniołom piaskowców kwarcytowych, obecnie zalany wodą. Ochroną objęto wychodnie skalne z okresu ery paleozoicznej. Całość otoczona jest rozległym parkiem leśnym.

Informacja Turystyczna

Regionalne Centrum Informacji Turystycznej w Kielcach -patrz str. 30

Świętokrzyski Oddział PTTK w Kielcach -patrz str. 30

Sklepy i serwisy rowerowe — Kielce – patrz str. 30

Wypożyczalnie rowerów — Kielce – patrz str. 30

Gastronomia — Kielce – patrz str. 30

Noclegi — Kielce – patrz str. 30

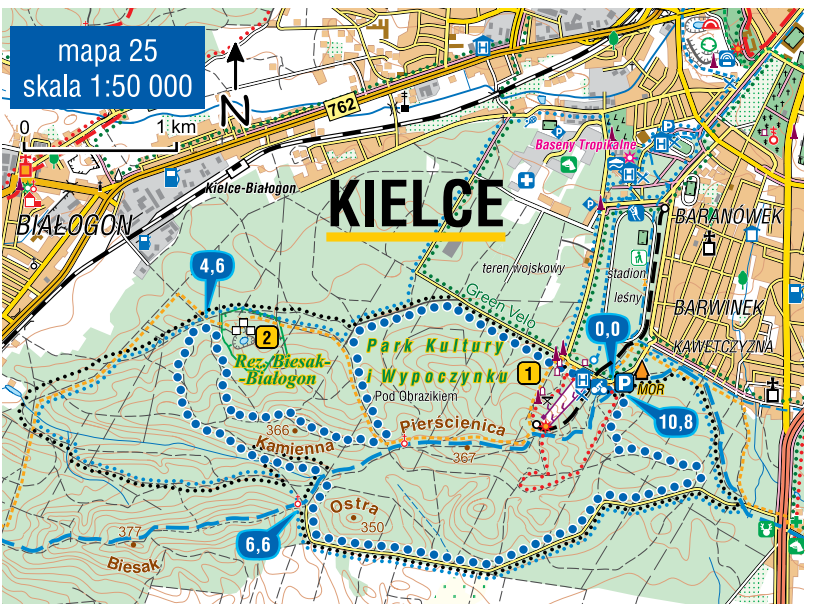

Legenda

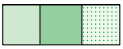
las, park, sad
(ogródki działkowe)

teren: zabudowany,
przemysłowy, piaszczysty

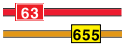

droga krajowa,
droga wojewódzka

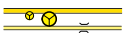
droga asfaltowa,
przystanek autobusowy,
dworzec autobusowy, most

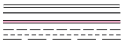
drogi utwardzone,
droga rowerowa, inne drogi

linie kolejowe, stacja kolej.,
linia kolej. nieczynna,
dawne torowisko

krzyż, figura przydr., figura zabytk.,
mogiła, tablica pamiątkowa

kapliczka, kapliczka zabytkowa

kościół, kościół zabytkowy,
klasztor, klasztor zabytkowy

cmentarz, cmentarz żydowski,
cmentarz wojenny

park zabytkowy,
drzewo - pomnik przyrody,
głaz narzutowy

zamek, mały zamek/baszta, pałac

dwór, inny zabytek,
inny zabytek drewniany

młyn, ruina dworu,
ruina innego zabytku

bunkier, pomnik, grodzisko

muzeum, izba regionalna (galeria),
skansen

ratusz, zabytek architektury ludowej,
kurhan

elektrownia wodna, wiatrak,
zabytek techniki

stacja benzynowa, LPG, parking

ośrodek jeździecki, leśniczówka

miejsce odpoczynku,
wiata turystyczna,

polecane miejsca na opisywanych
trasach: miejsce odpoczynku,
wiata turystyczna, parking

rezerwat przyrody

granica parku krajobrazowego

poziomice, skarpa, szczyt

jezioro, izobaty, głębokość jeziora,
szuwary, strefa ciszy

bagno, źródło, rzeka, strumień

atrakcja turystyczna, ciekawostka

stadion, boisko

informacja turystyczna, szpital,
służba zdrowia

sklep spożywczy, supermarket

restauracja, bar, kawiarnia

hotel, inny obiekt noclegowy
ośrodek wypoczynkowy

agroturystyka, kemping,
pole namiotowe

basen odkryty, pływalnia, plaża

wyciąg narciarski, kort tenisowy,
przeszkoda na szlaku wodnym

punkt widokowy, wieże: widokowa,
przekaźnikowa, inna

linia wysokiego napięcia

szlaki turystyczne piesze PTTK

ścieżki dydaktyczne

szlaki rowerowe

inne szlaki

szlaki rowerowe opisane
w przewodniku

propozycje tras nieznakowanych
opisanych w przewodniku

odległość od początku szlaku/trasy
(km)

Urząd Marszałkowski Województwa Świętokrzyskiego

al. IX Wieków Kielc 3, 25-516 Kielce
tel. 41 342 15 30, www.swietokrzyskie.pro